

บรรณานุกรม

- นภดล ทิพย์โพธิ์ , มิถุนายน 2563 , รายงานลักษณะธรณีวิทยาแหล่งแร่ดินขาว เพื่อประกอบการพิจารณาอนุญาต
เข้าทำประโยชน์ในเขตพื้นที่ป่าไม้ เพื่อการทำเหมืองแร่ คำขอประทานบัตรที่ 1/2560 หมายเลขหลัก
หมายเหตุเหมืองแร่ที่ 25361 และ คำขอประทานบัตรที่ 2/2558 หมายเลขหลักหมายเหตุเหมืองแร่ที่
25359 ของ บริษัท มินเนอรัล รีซอร์สเซส ดีเวลลอปเม้นท์ จำกัด ที่ตำบลหาดส้มแป้น อำเภอเมืองระนอง
จังหวัดระนอง
- นายคเชนทร์ ไกรสิทธิพงศ์ รายงานลักษณะธรณีวิทยาแหล่งแร่ดินขาว เพื่อประกอบการพิจารณาอนุญาตเข้าทำ
ประโยชน์ในเขตพื้นที่ป่าไม้ เพื่อการทำเหมืองแร่ คำขอประทานบัตรที่ 4/2550 หมายเลขหลักหมายเหตุ
เหมืองแร่ที่ 25342 ของ บริษัท มินเนอรัล รีซอร์สเซส ดีเวลลอปเม้นท์ จำกัด ที่ตำบลหาดส้มแป้น อำเภอ
เมืองระนอง จังหวัดระนอง
- กรมแผนที่ทหาร, แผนที่ภูมิประเทศ มาตราส่วน 1:50,000 ชุด L7018 ระวัง 4728 I (อำเภอพะโต๊ะ) และระวัง
4728 IV (จังหวัดระนอง) กรมแผนที่ทหาร, กองบัญชาการทหารสูงสุด
- กรมทรัพยากรธรณี , 2550 , แผนที่ธรณีวิทยาจังหวัดระนอง มาตราส่วน 1:250,000
- สุวิทย์ โคสุวรรณ และสมชาย นาคะผดุงรัตน์, พิมพ์ครั้งที่ 2 ปี 2554, แผนที่ธรณีวิทยา ระวัง 4728 I (อำเภอพะ
โต๊ะ) และระวัง 4728 IV (จังหวัดระนอง) มาตราส่วน 1 : 50,000, กองธรณีวิทยา, กรมทรัพยากรธรณี
- นิวัฒน์ อมรเทพรักษ์, 2537, รายงานการประมวลผลแหล่งดินขาว จังหวัดระนอง.
- นิวัฒน์ อมรเทพรักษ์ และ ผศ.ดร.วิสุทธิ พิสุทธอนันท์, 2537, รายงาน โครงการ Kaolin Re-Exploration
จังหวัดระนอง, ฝ่ายสำรวจแร่ด้านธรณีวิทยา บริษัท บ้านปู จำกัด (มหาชน), 53 หน้า
- แผนที่ทางหลวง ESRI (Thailand) เพื่อการเดินทางและท่องเที่ยว, 2547 ,โดย บริษัท ESRI (Thailand) จำกัด
พิมพ์ที่ บริษัท เอ็ม.เอ.เอช.พรินต์ติ้ง จำกัด
- การกำเนิดแร่ (Mineral Deposit) , 2536 , ธงชัย พึ่งรัศมี , ภาควิชาวิศวกรรมเหมืองแร่ คณะ
วิศวกรรมศาสตร์ มหาวิทยาลัยสงขลานครินทร์
- ราชบัณฑิตยสถาน, 2544, พจนานุกรมศัพท์ธรณีวิทยา ฉบับราชบัณฑิตยสถาน, ราชบัณฑิตยสถาน, กรุงเทพฯ,
374 หน้า.
- สรุปประกาศราคาแร่และพิกัดค่าภาคหลวงแร่ <http://www.dpim.go.th/mp/PriceUpdate.psp>, 12 มี.ค. 2566
- ภาพถ่ายดาวเทียม [http : google.co.th/maps/@8.7546721,99.3679009,2291m/data=!3m1!1e3](http://google.co.th/maps/@8.7546721,99.3679009,2291m/data=!3m1!1e3) 9 /3/2564

ภาคผนวก

สรุปประกาศราคาแร่ และพิกัดค่าภาคหลวงแร่

สรุปประกาศราคาแร่และพิกัดค่า ภาคหลวงแร่

วันอาทิตย์ที่ 12 มีนาคม พ.ศ. 2566

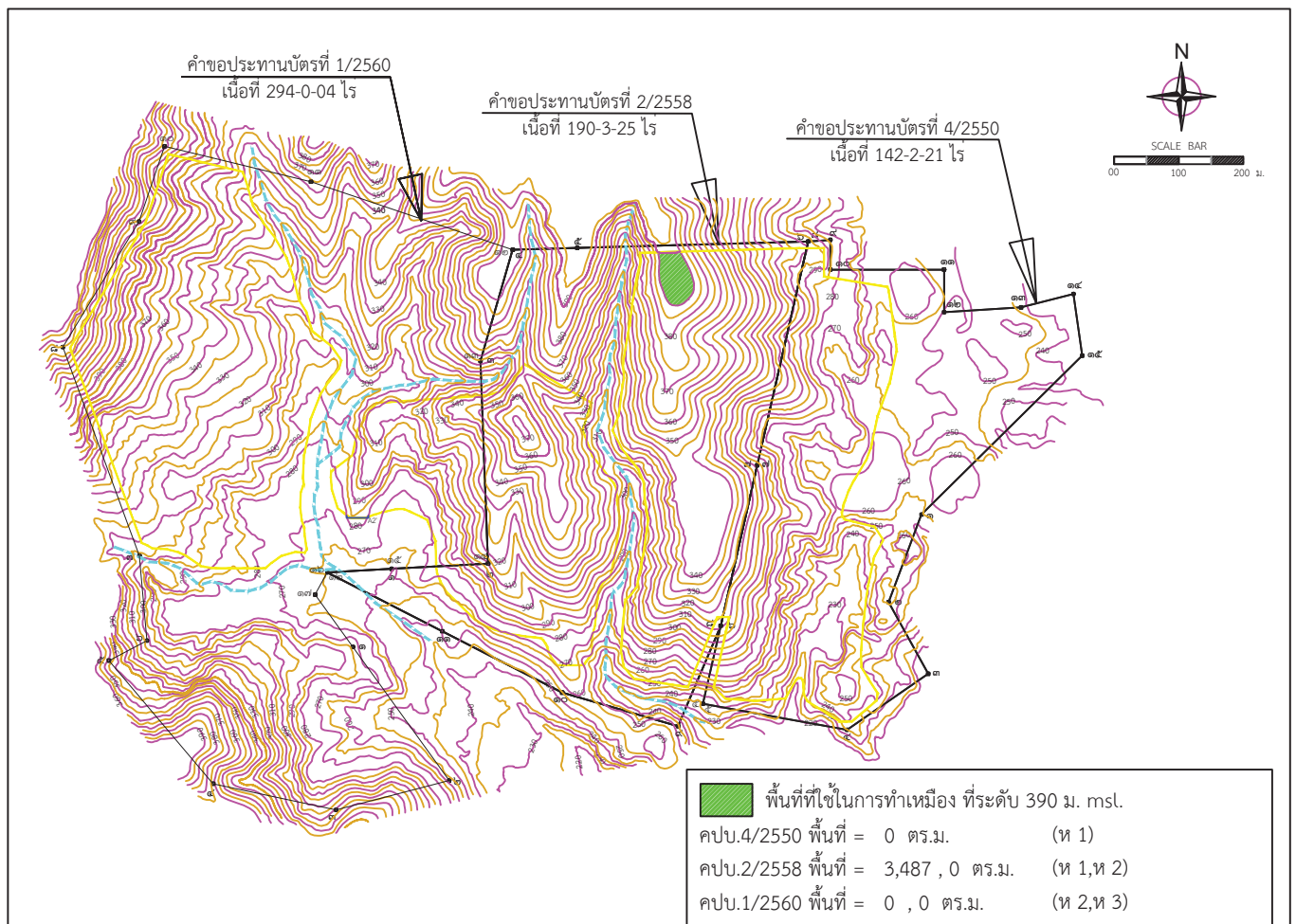
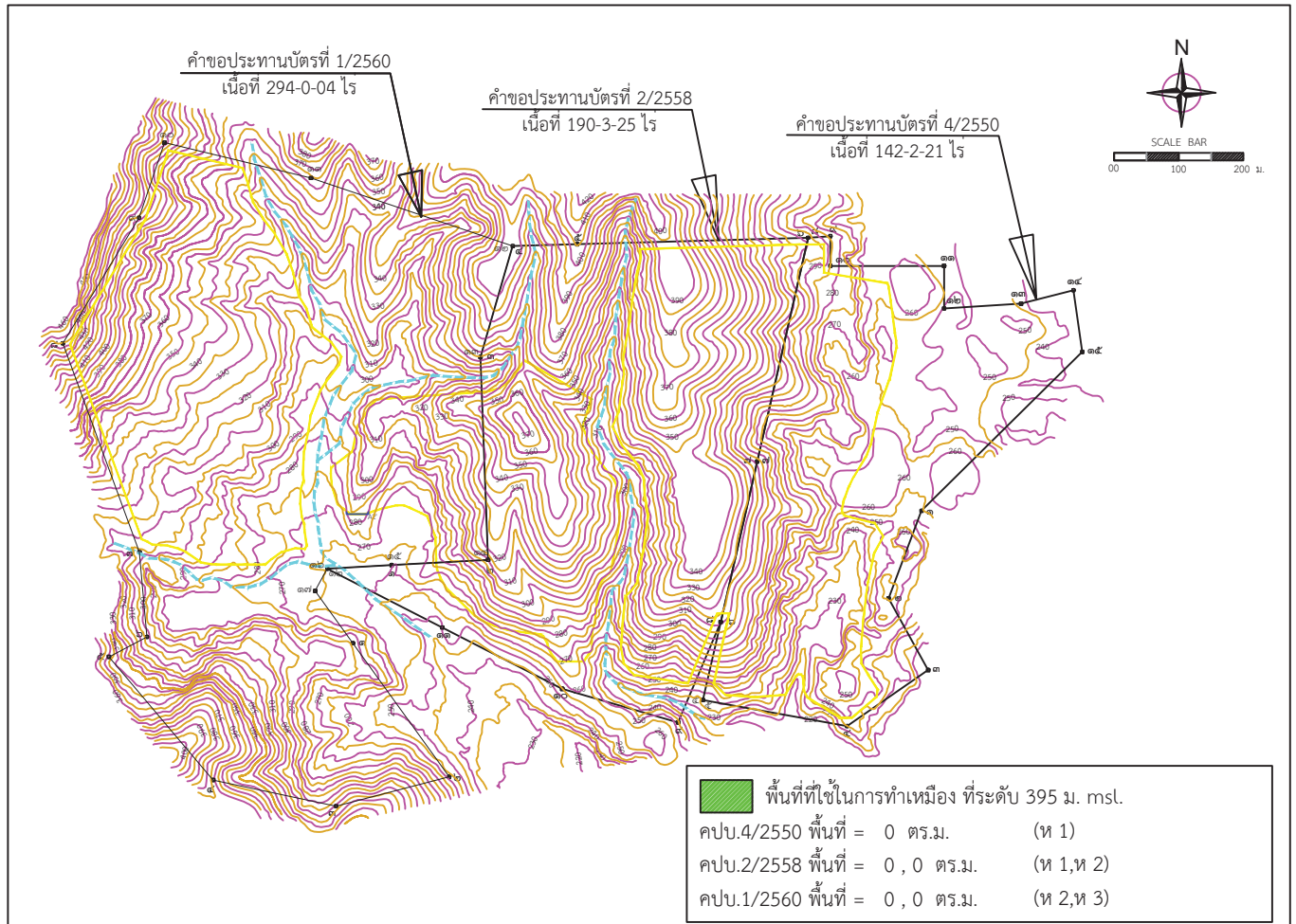
เลือกชนิดแร่ที่ต้องการค้นหา :

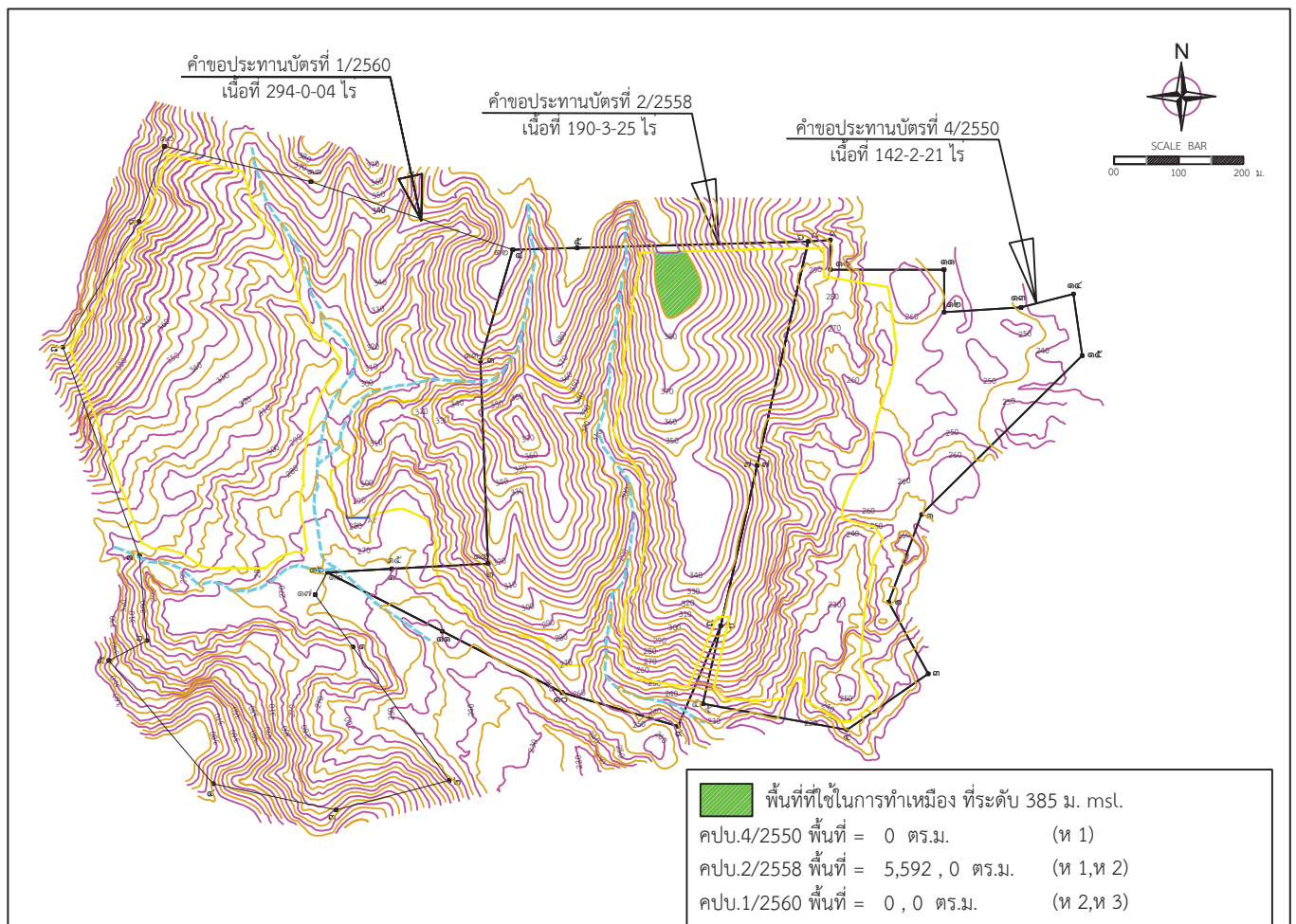
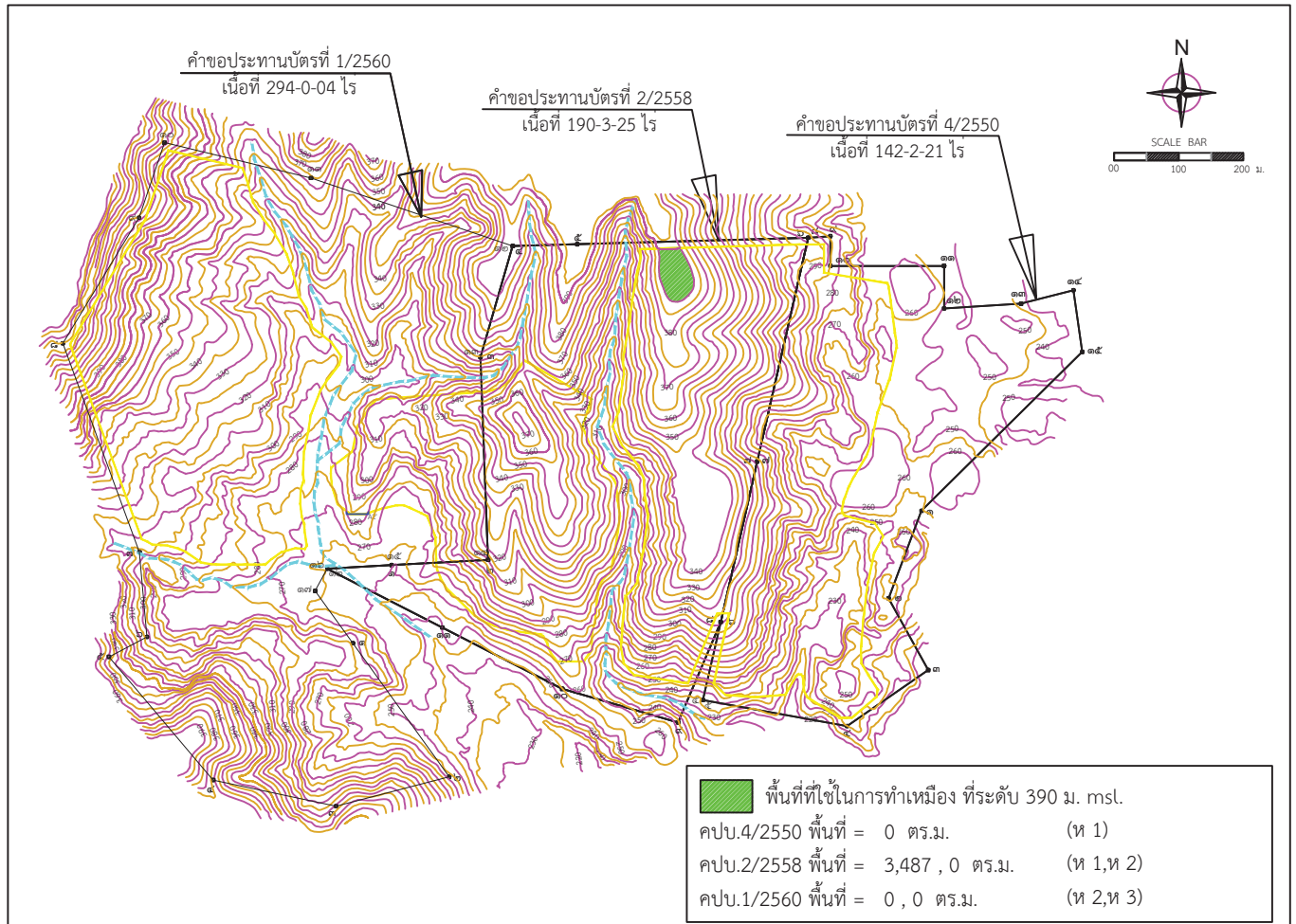
แร่ดินอุตสาหกรรม

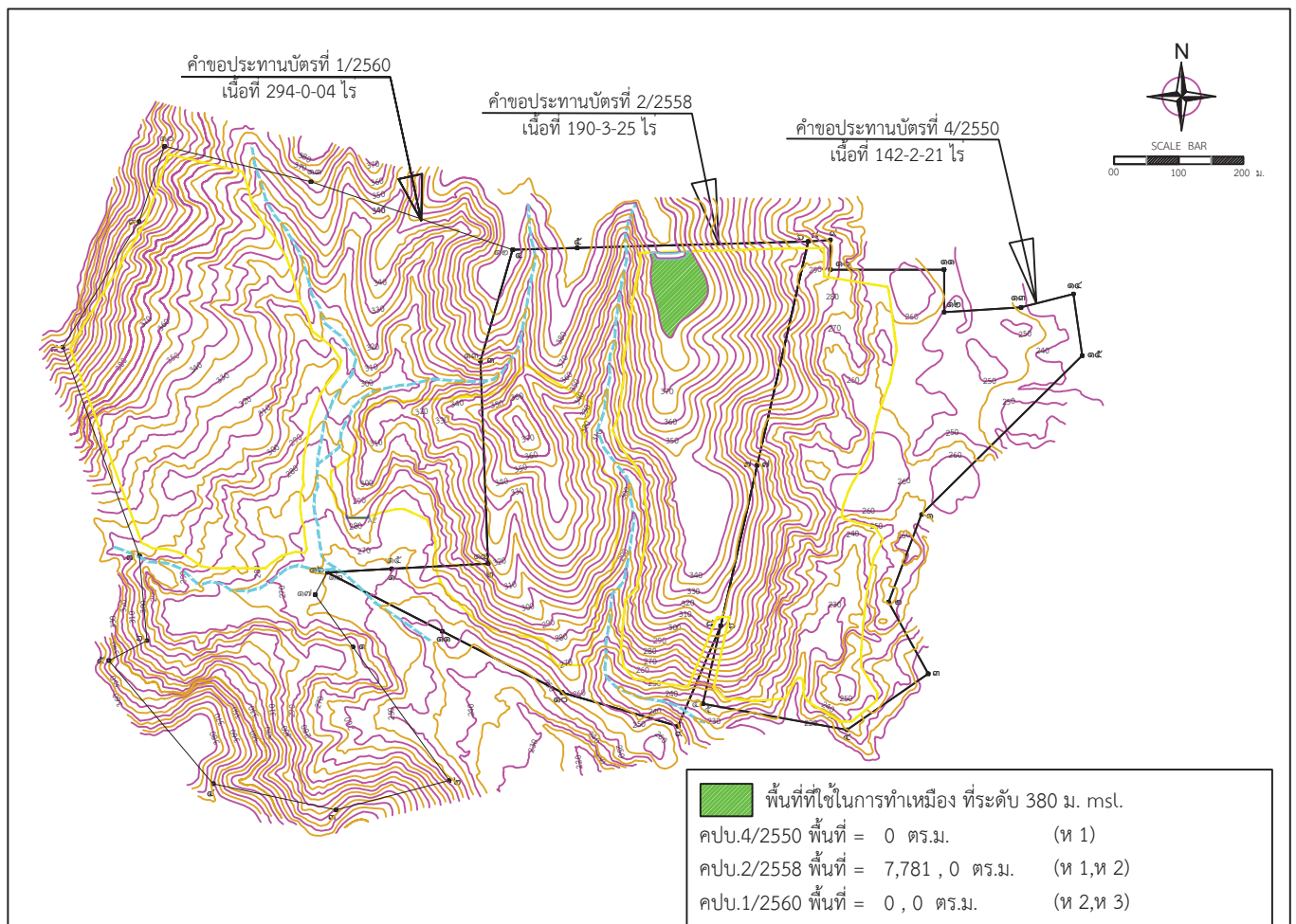
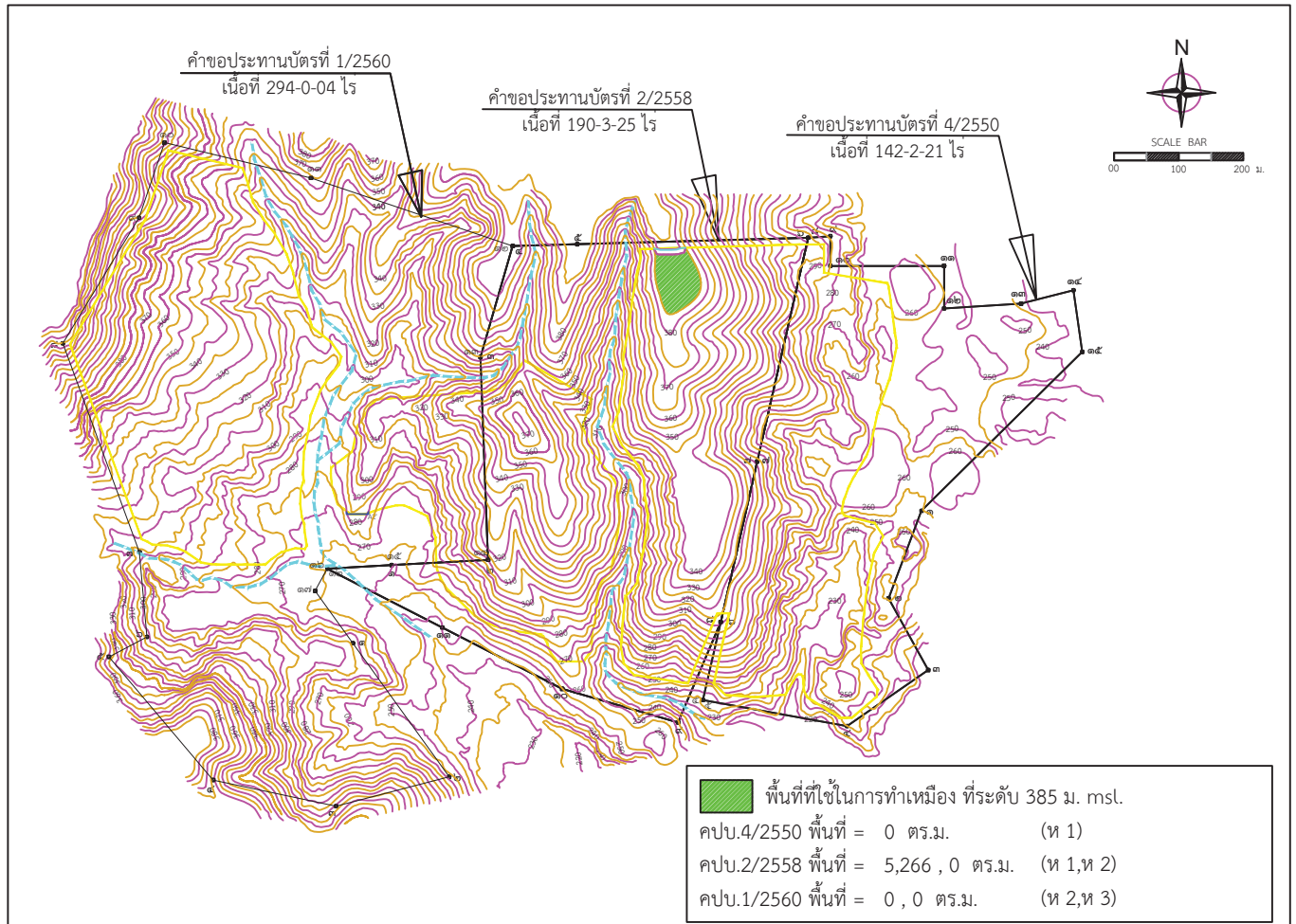
แสดงราคาประกาศ

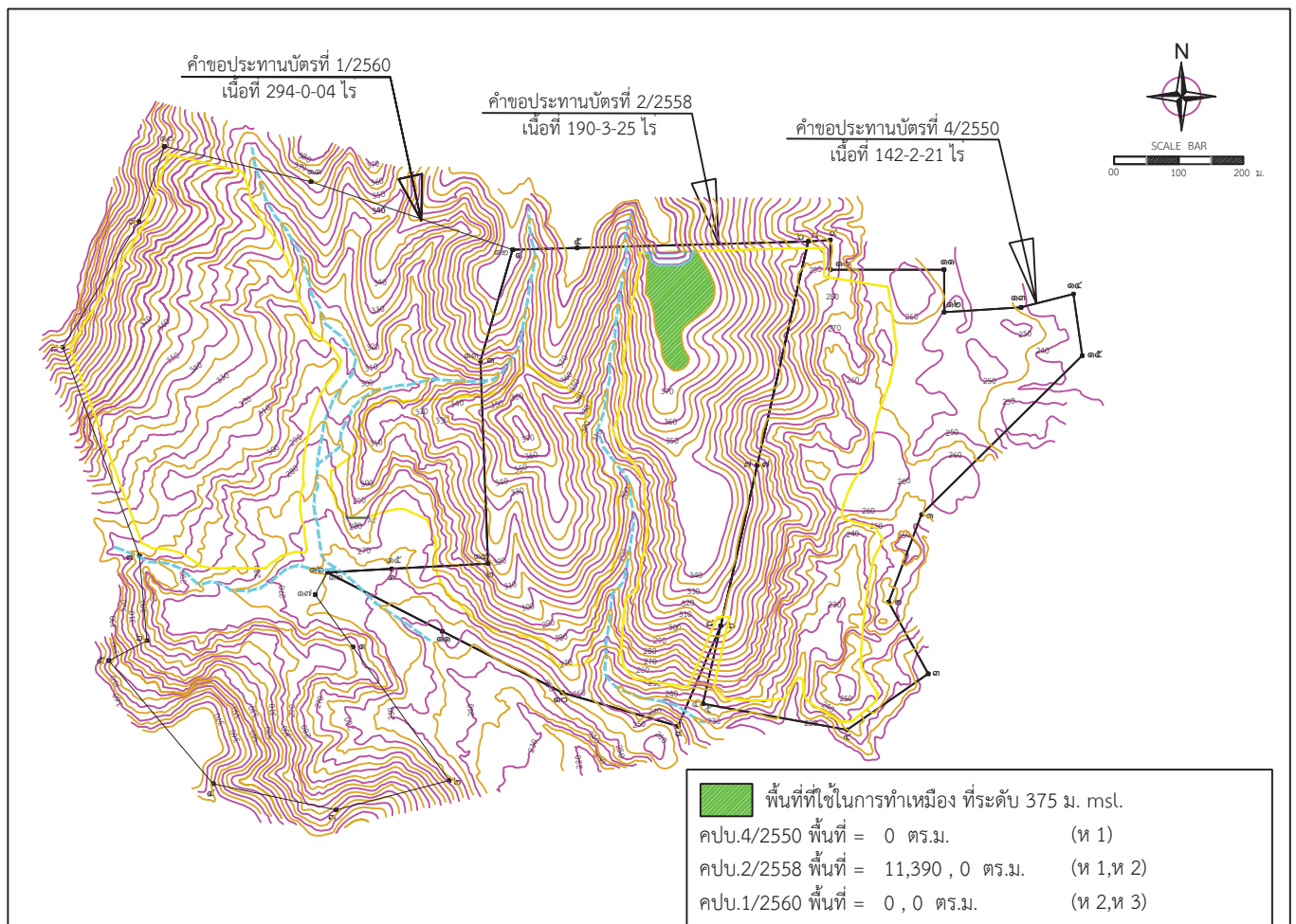
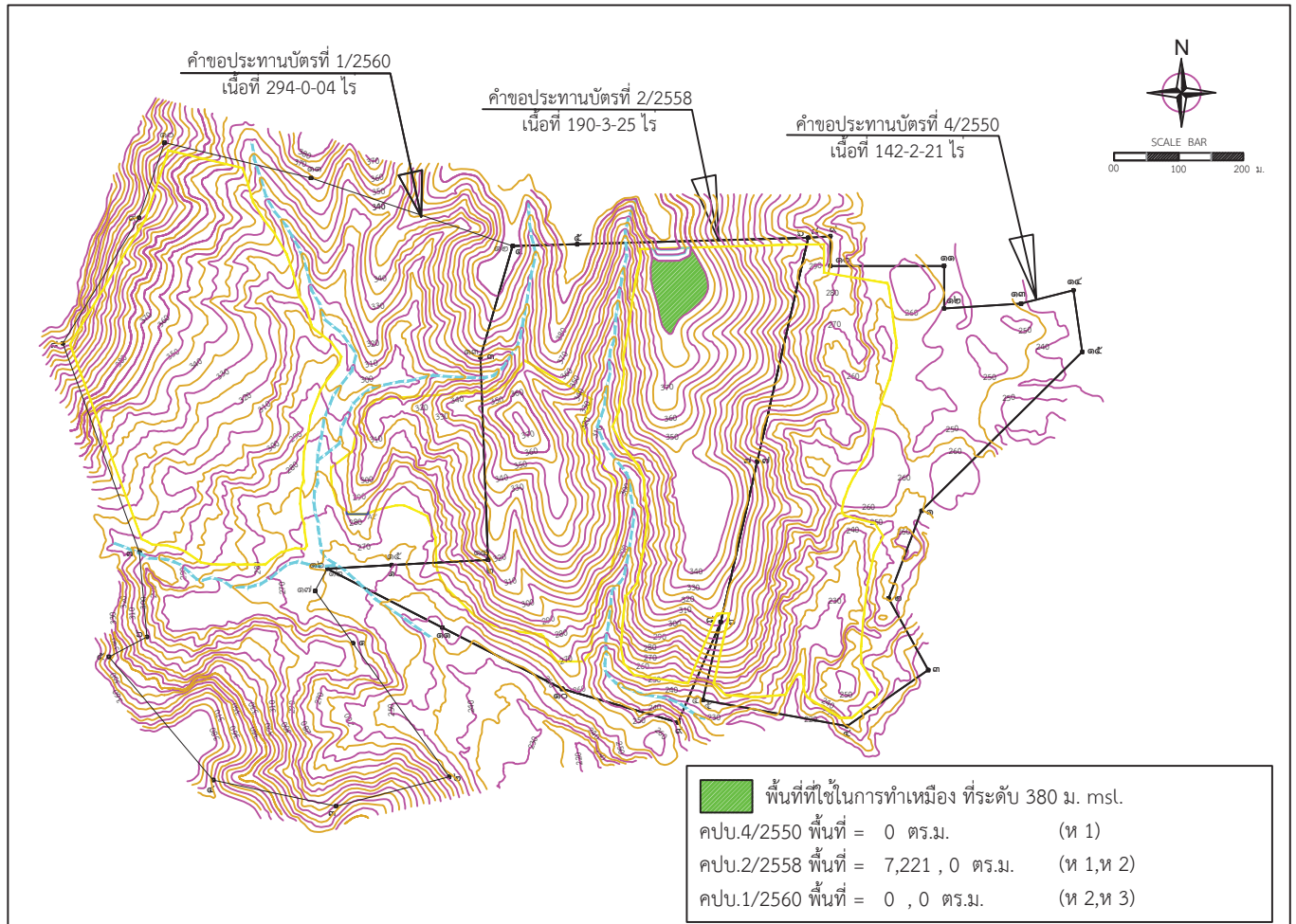
ลำดับ	ชื่อแร่	วันที่ประกาศ	ราคาประกาศ (บาท/หน่วย)	หน่วย	วันบังคับใช้		พิกัดค่าภาคหลวงแร่	
					วันที่	เวลา	ร้อยละ	เป็นเงิน (บาท/หน่วย)
1	ดินอุตสาหกรรมชนิดดินขาว ที่ผ่านการบดและคัดขนาดเล็กกว่า 5 มิลลิเมตร	13 ก.ค. 2563	960.00	เมตริกตัน	13 ก.ค. 2563	-		
	+ เพื่อใช้ในอุตสาหกรรมภายในราชอาณาจักร						4	38.40
	+ เพื่อการส่งออกนอกราชอาณาจักร						7	67.20
2	ดินอุตสาหกรรมชนิดดินขาว ที่ผ่านการบดและคัดขนาดเล็กกว่า 75 มิลลิเมตร	13 ก.ค. 2563	550.00	เมตริกตัน	13 ก.ค. 2563	-		
	+ เพื่อใช้ในอุตสาหกรรมภายในราชอาณาจักร						4	22.00
	+ เพื่อการส่งออกนอกราชอาณาจักร						7	38.50
3	ดินอุตสาหกรรมชนิดดินขาวที่ทำการแต่งแร่แล้วเกรดฟิลเลอร์	10 ม.ค. 2566	1,900.00	เมตริกตัน	10 ม.ค. 2566	-		
	+ เพื่อใช้ในอุตสาหกรรมภายในราชอาณาจักร						4	76.00
	+ เพื่อการส่งออกนอกราชอาณาจักร						7	133.00
4	ดินอุตสาหกรรมชนิดดินขาวที่ทำการแต่งแร่แล้วเกรดเซรามิค	10 ม.ค. 2566	960.00	เมตริกตัน	10 ม.ค. 2566	-		
	+ เพื่อใช้ในอุตสาหกรรมภายในราชอาณาจักร						4	38.40
	+ เพื่อการส่งออกนอกราชอาณาจักร						7	67.20
5	ดินอุตสาหกรรมชนิดดินขาวที่ยังไม่ได้ทำการแต่งแร่	10 ม.ค. 2566	385.00	เมตริกตัน	10 ม.ค. 2566	-		
	+ เพื่อใช้ในอุตสาหกรรมภายในราชอาณาจักร						4	15.40
	+ เพื่อการส่งออกนอกราชอาณาจักร						7	26.95
6	ดินอุตสาหกรรมชนิดดินซีเมนต์	10 ม.ค. 2566	90.00	เมตริกตัน	10 ม.ค. 2566	-		
	+ เพื่อใช้ในอุตสาหกรรมภายในราชอาณาจักร						4	3.60
	+ เพื่อการส่งออกนอกราชอาณาจักร						7	6.30

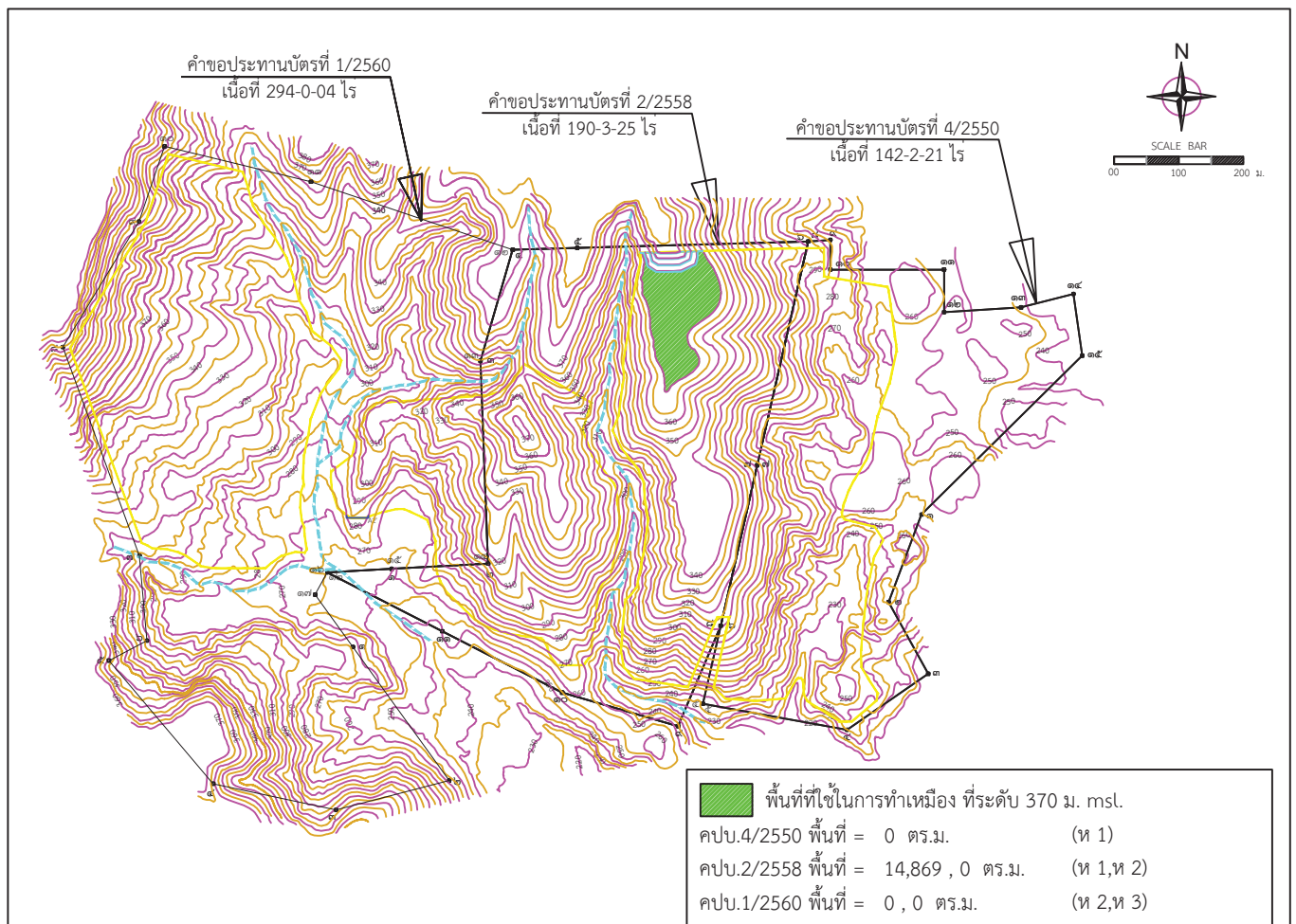
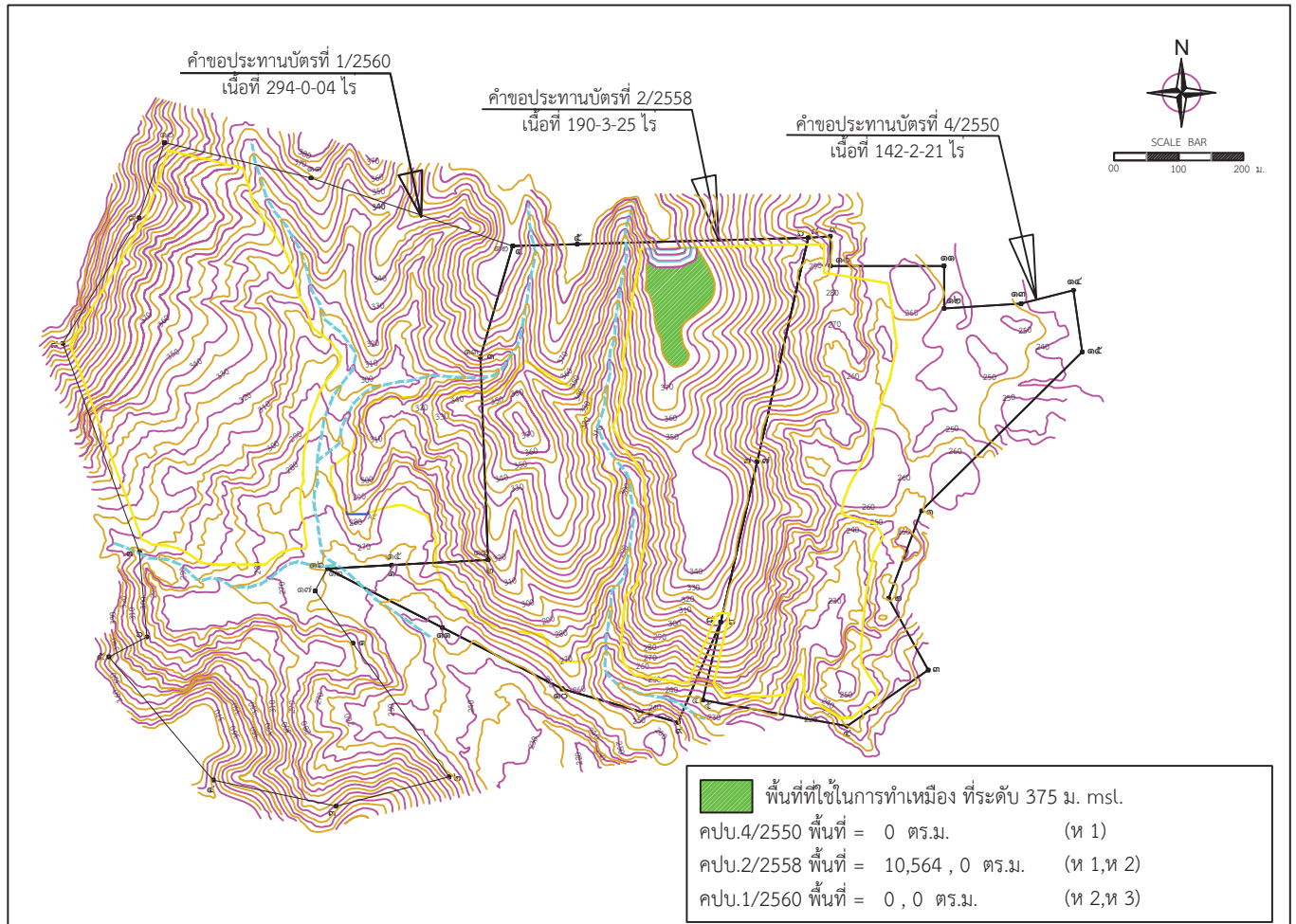
ภาพแสดงพื้นที่คำนวณปริมาณสำรองแร่ (Mineable reserves) ที่แต่ละระดับชั้นความสูง
ประกอบการคำนวณปริมาณสำรองแร่ที่สามารถทำเหมืองได้

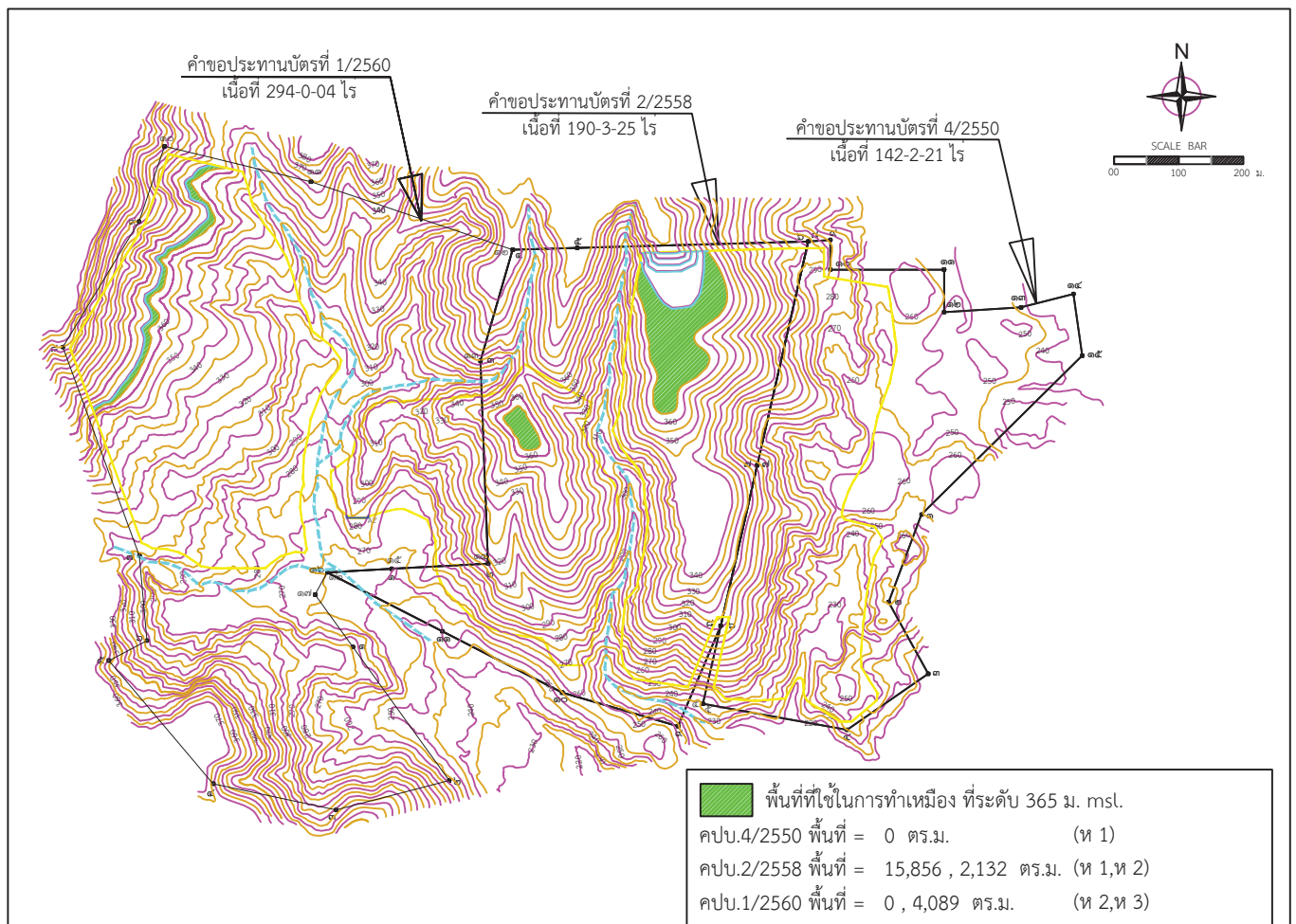
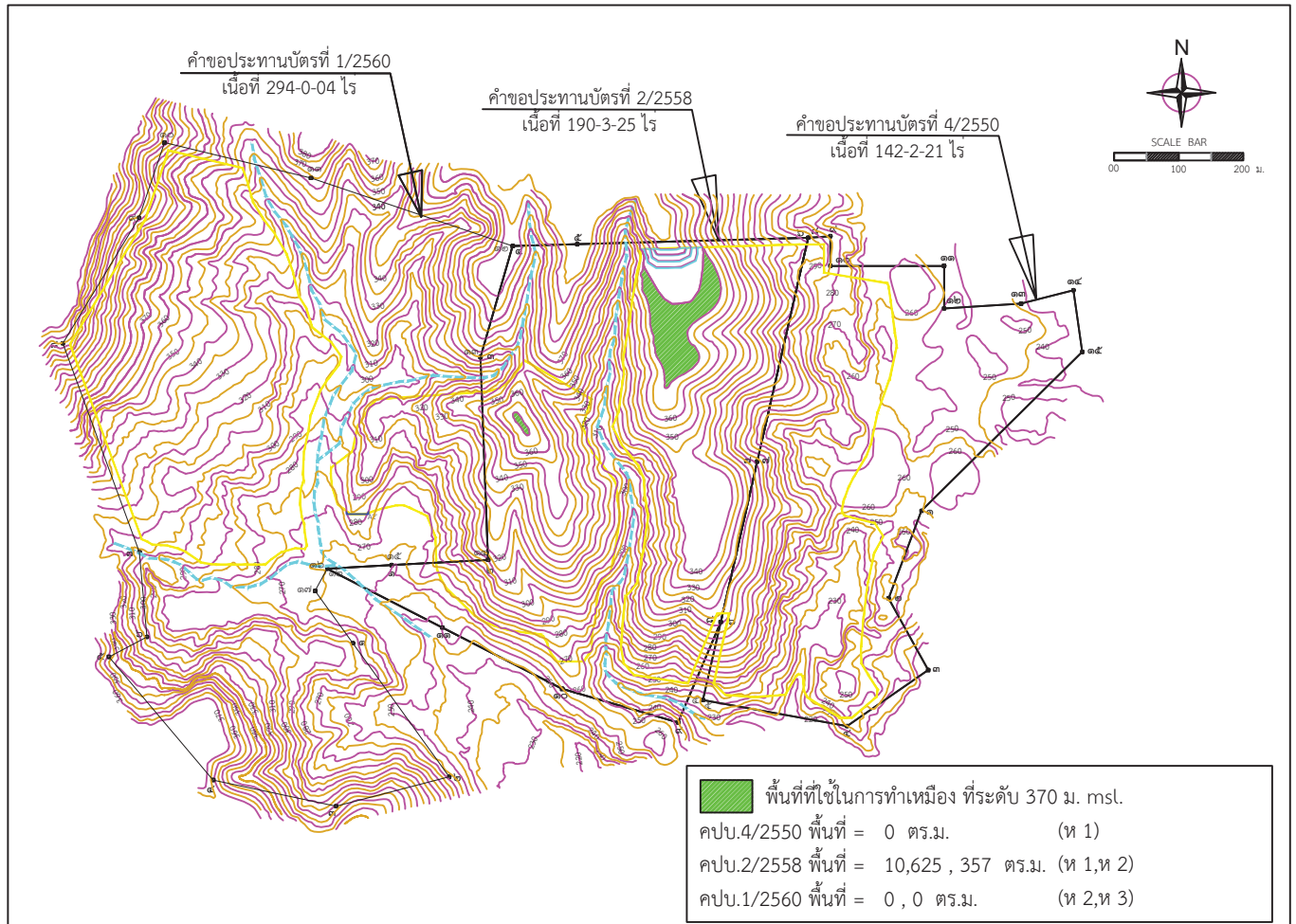


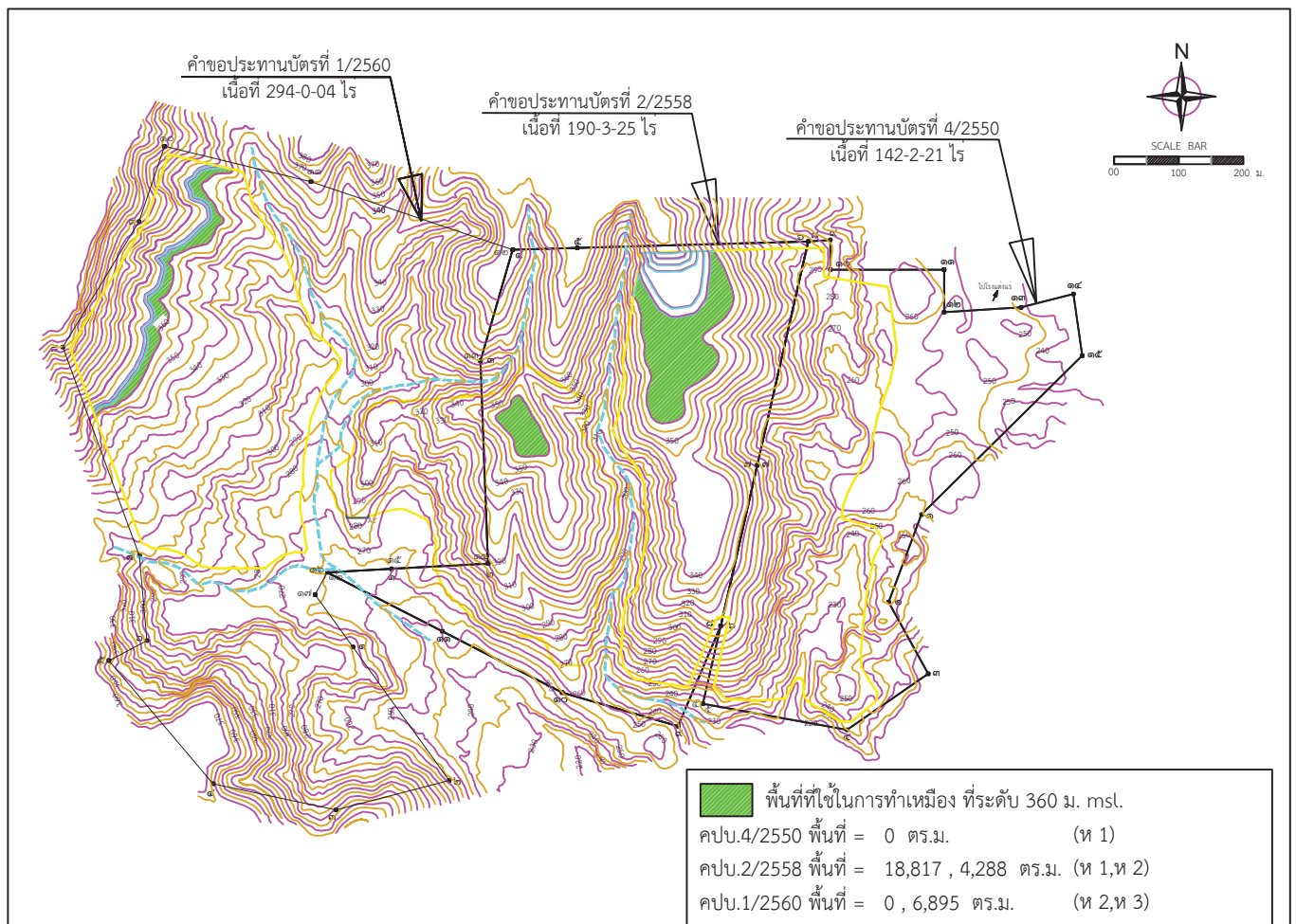
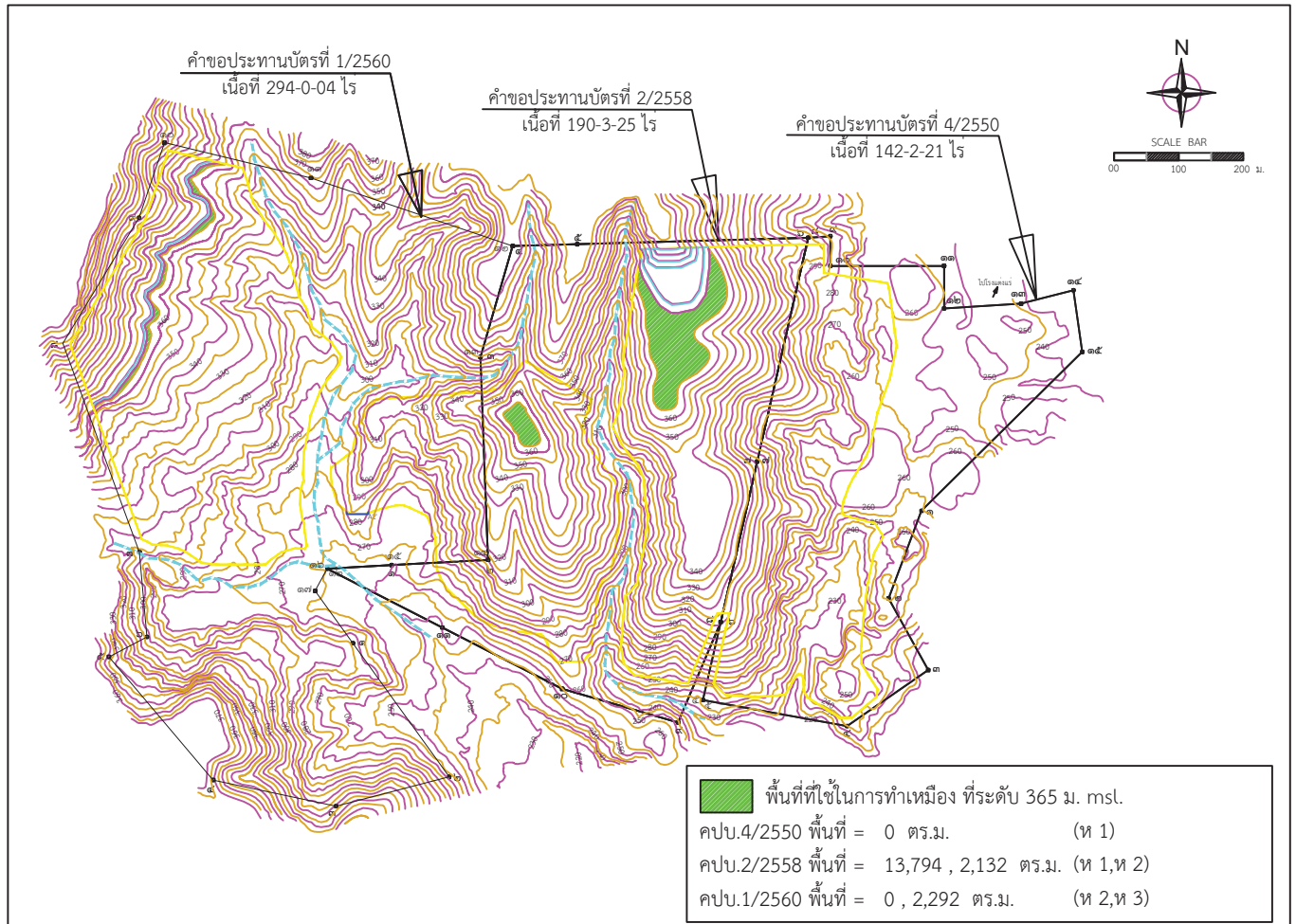


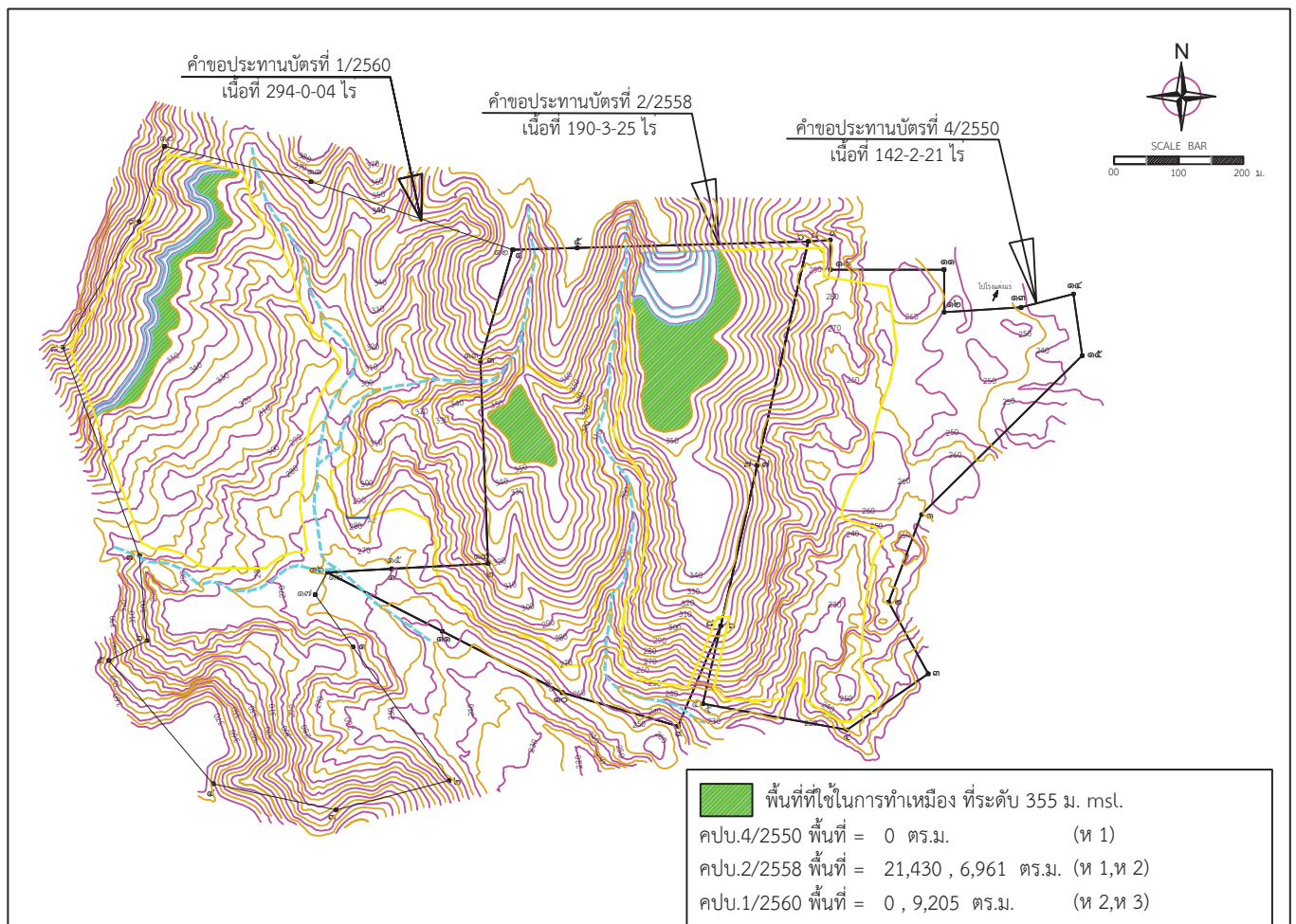
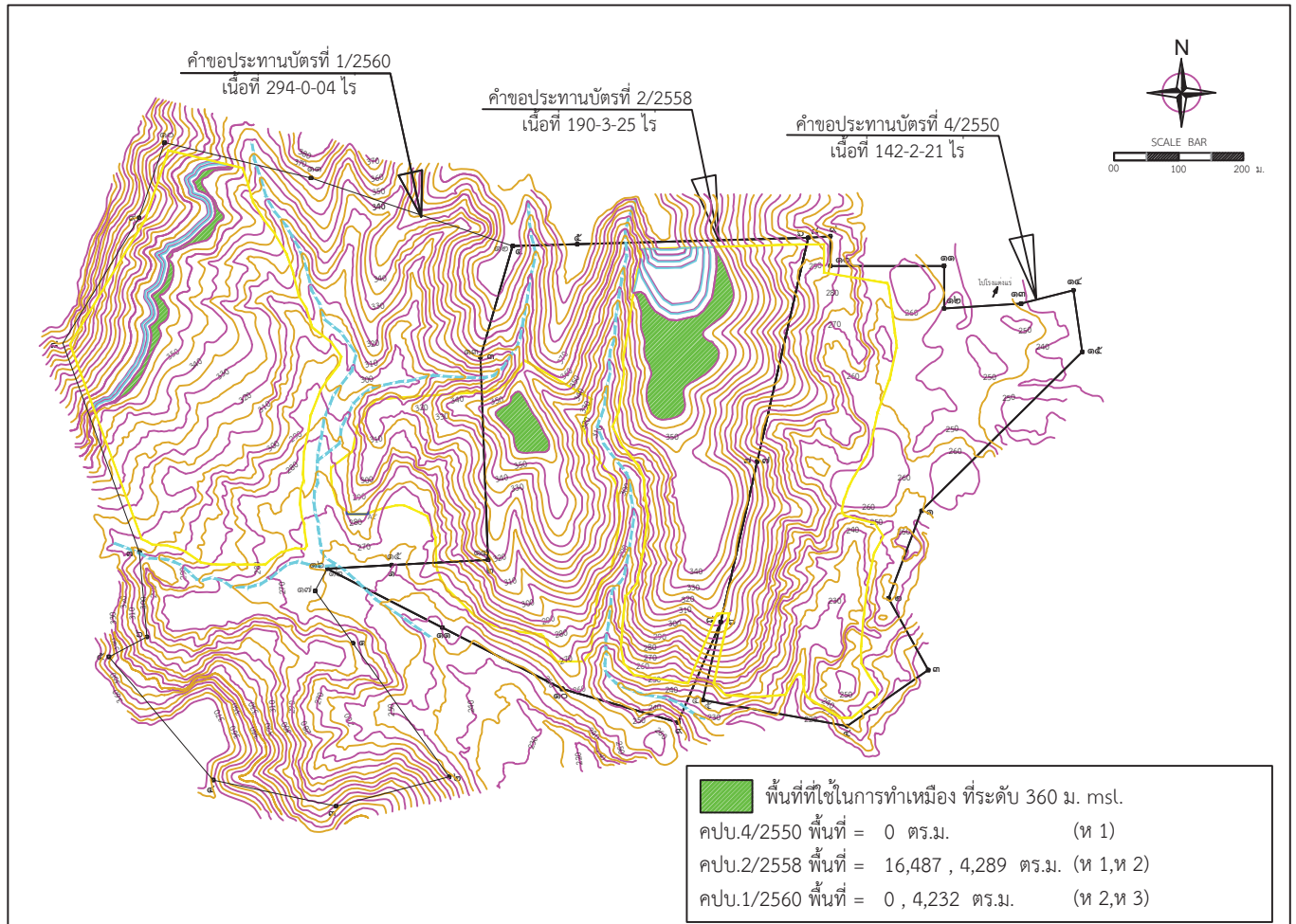


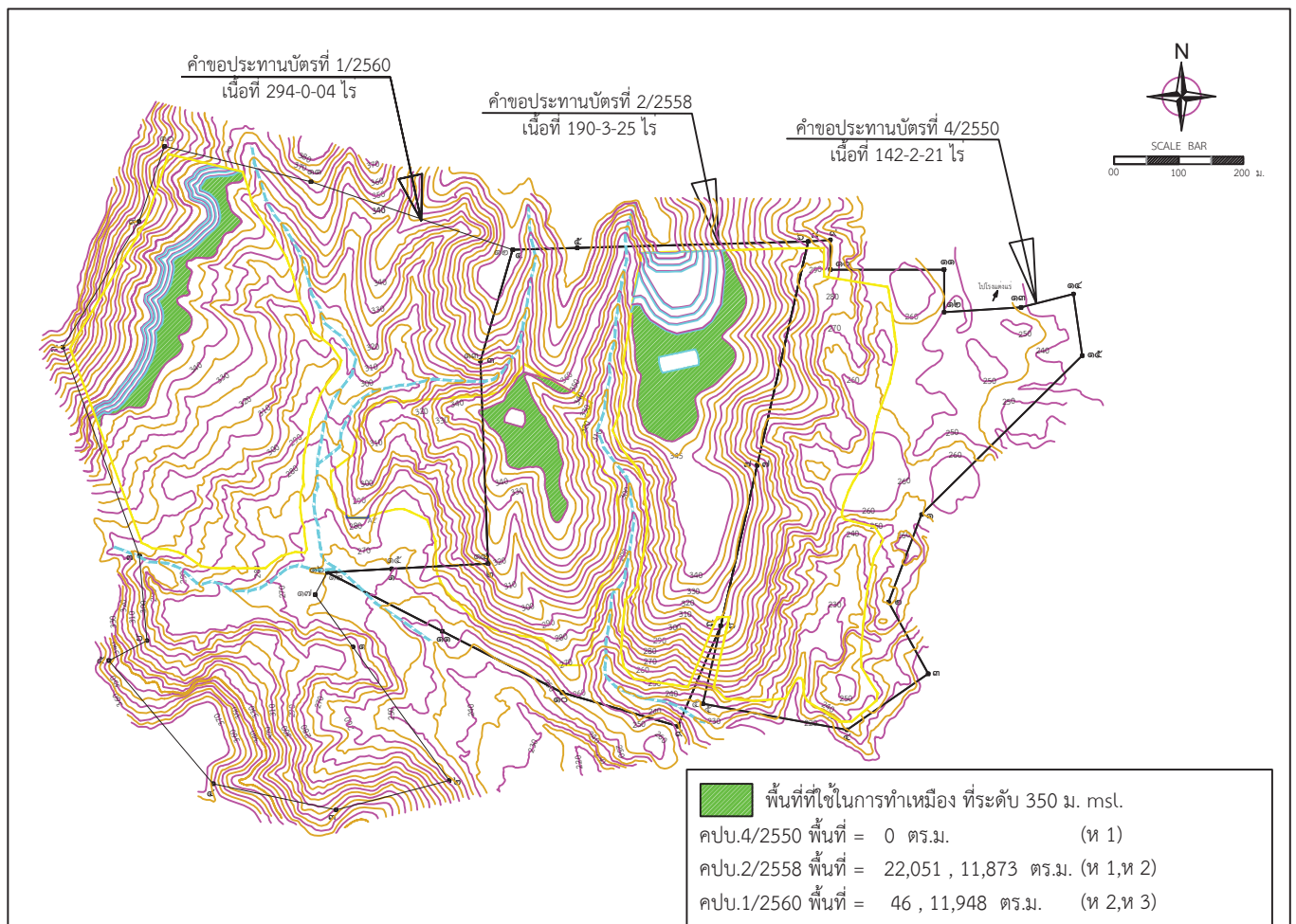
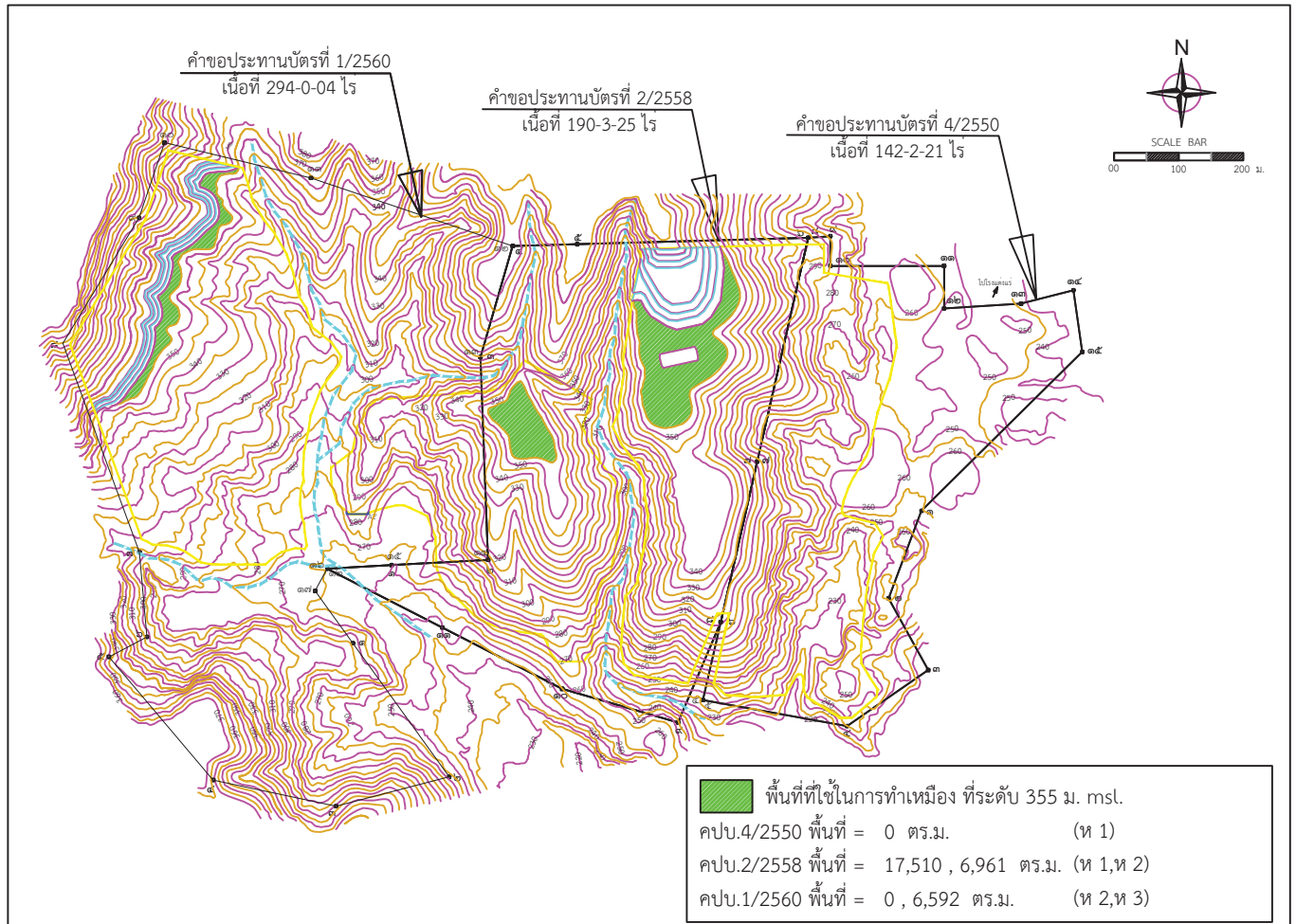


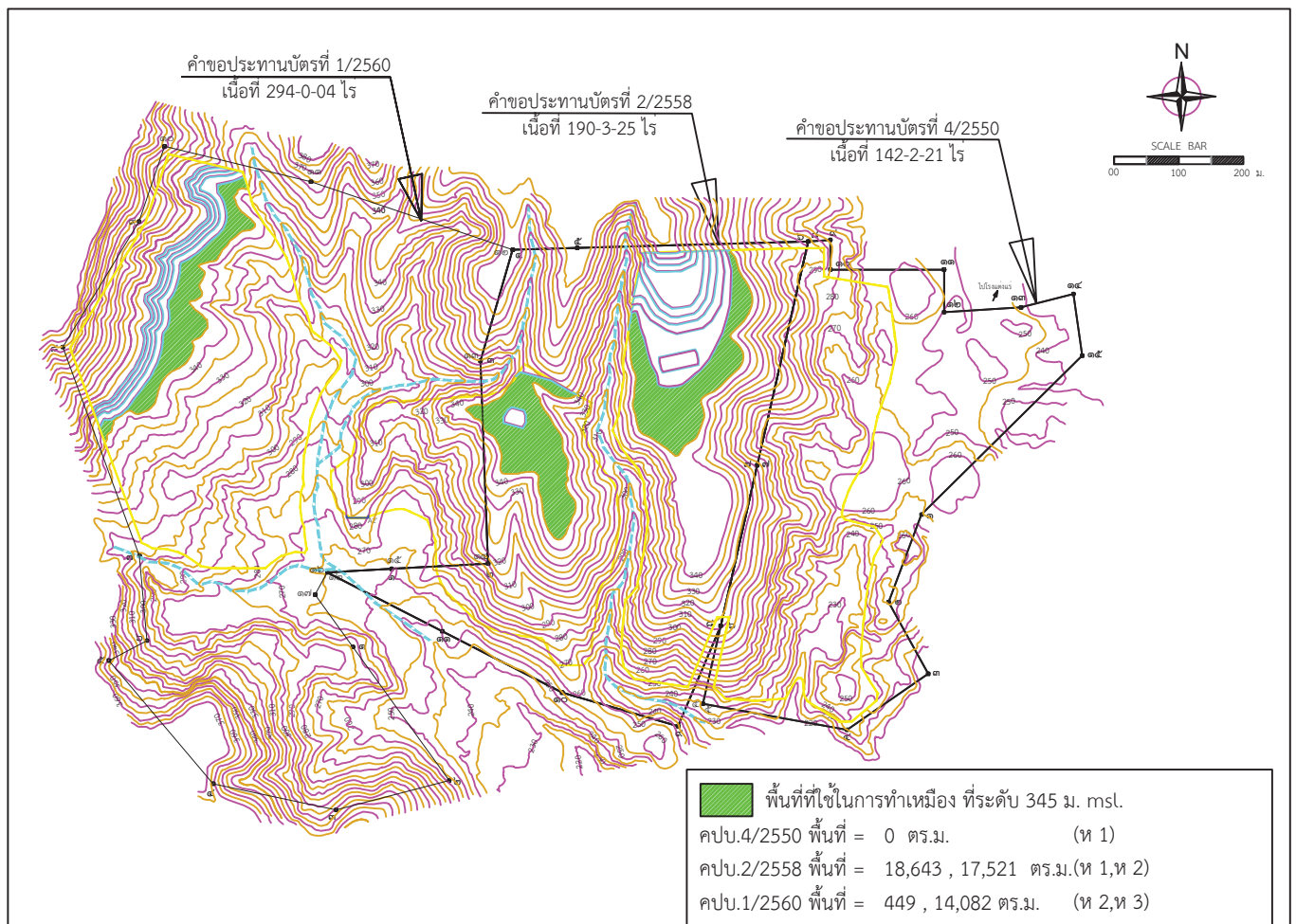
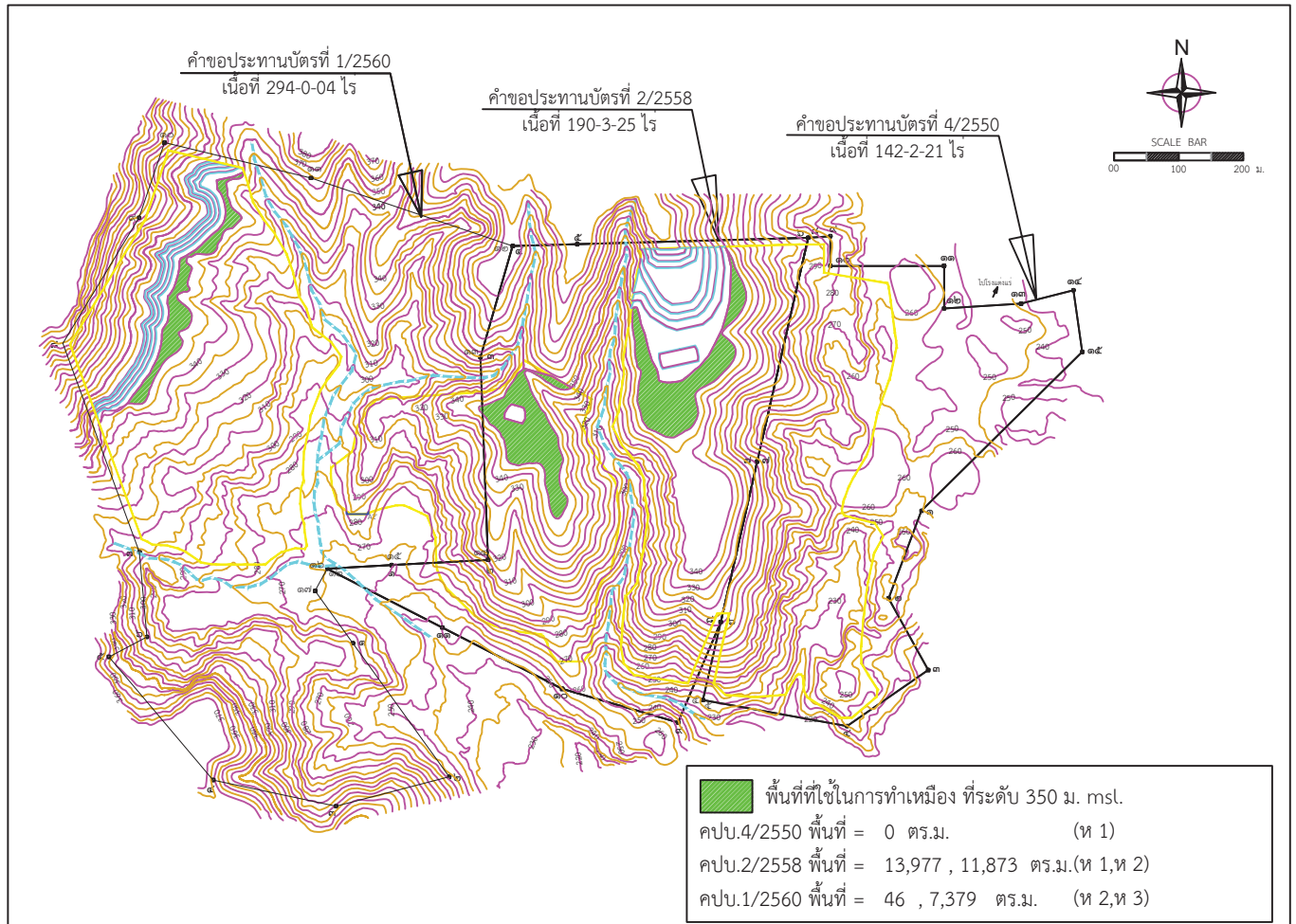


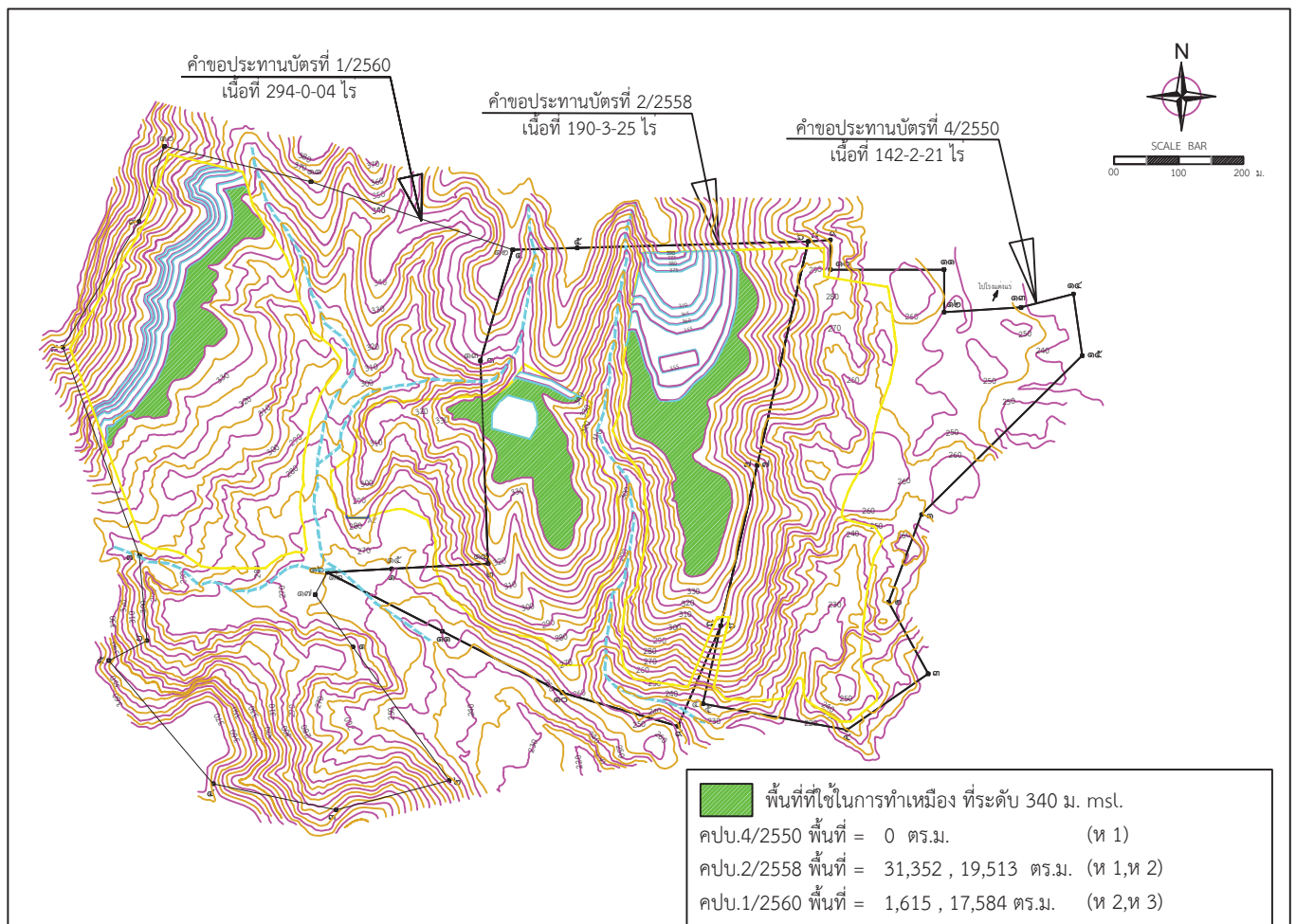
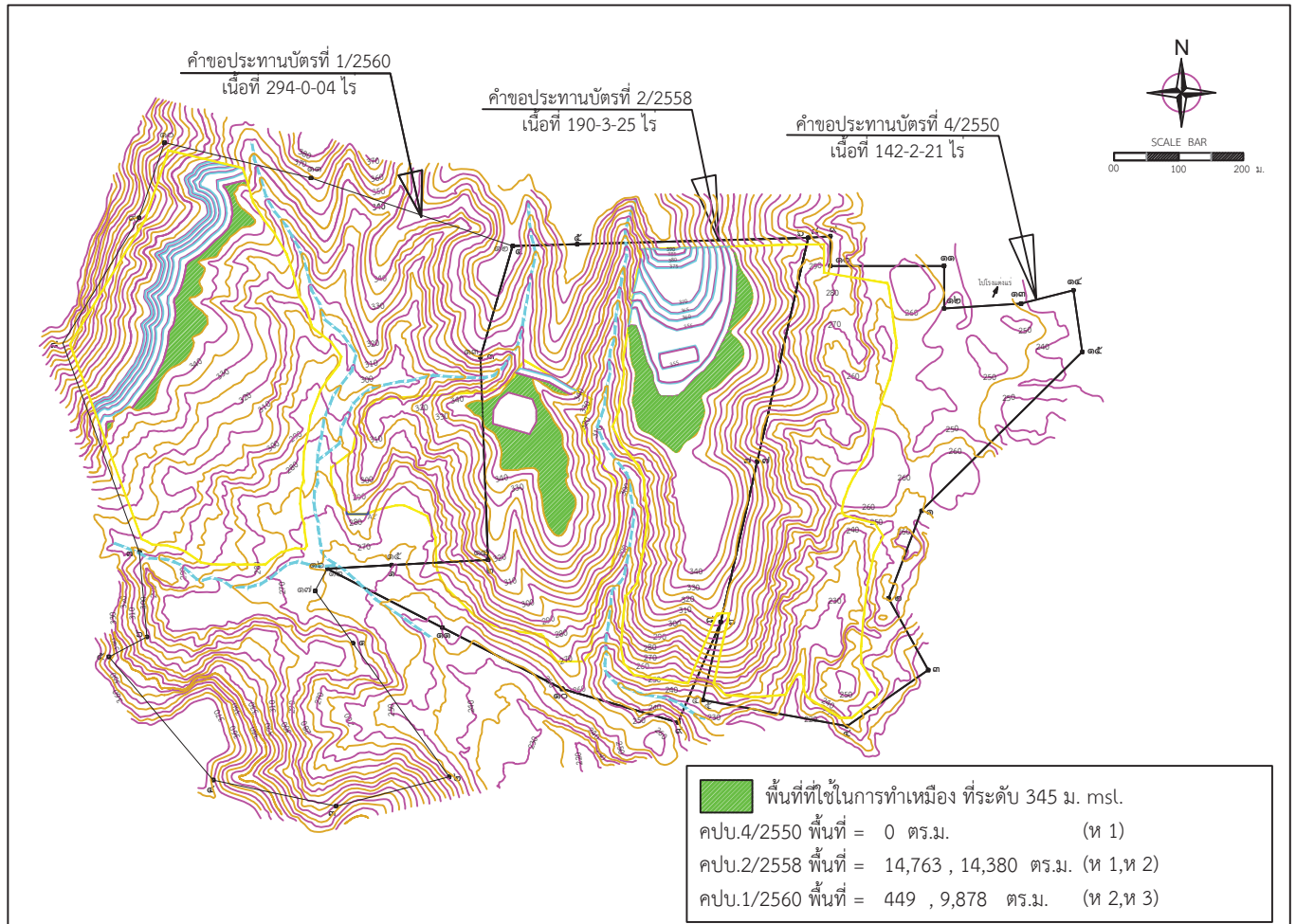


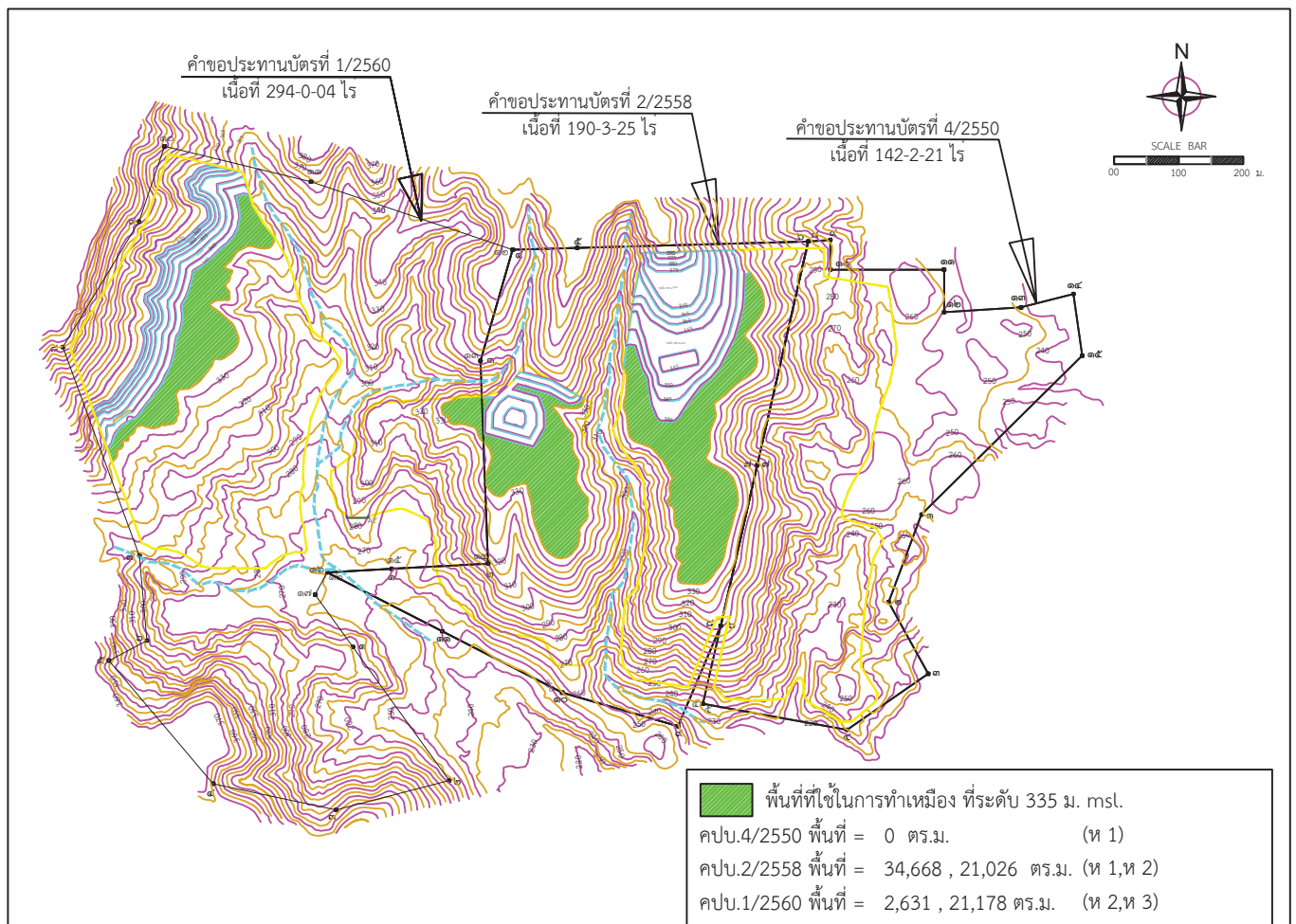
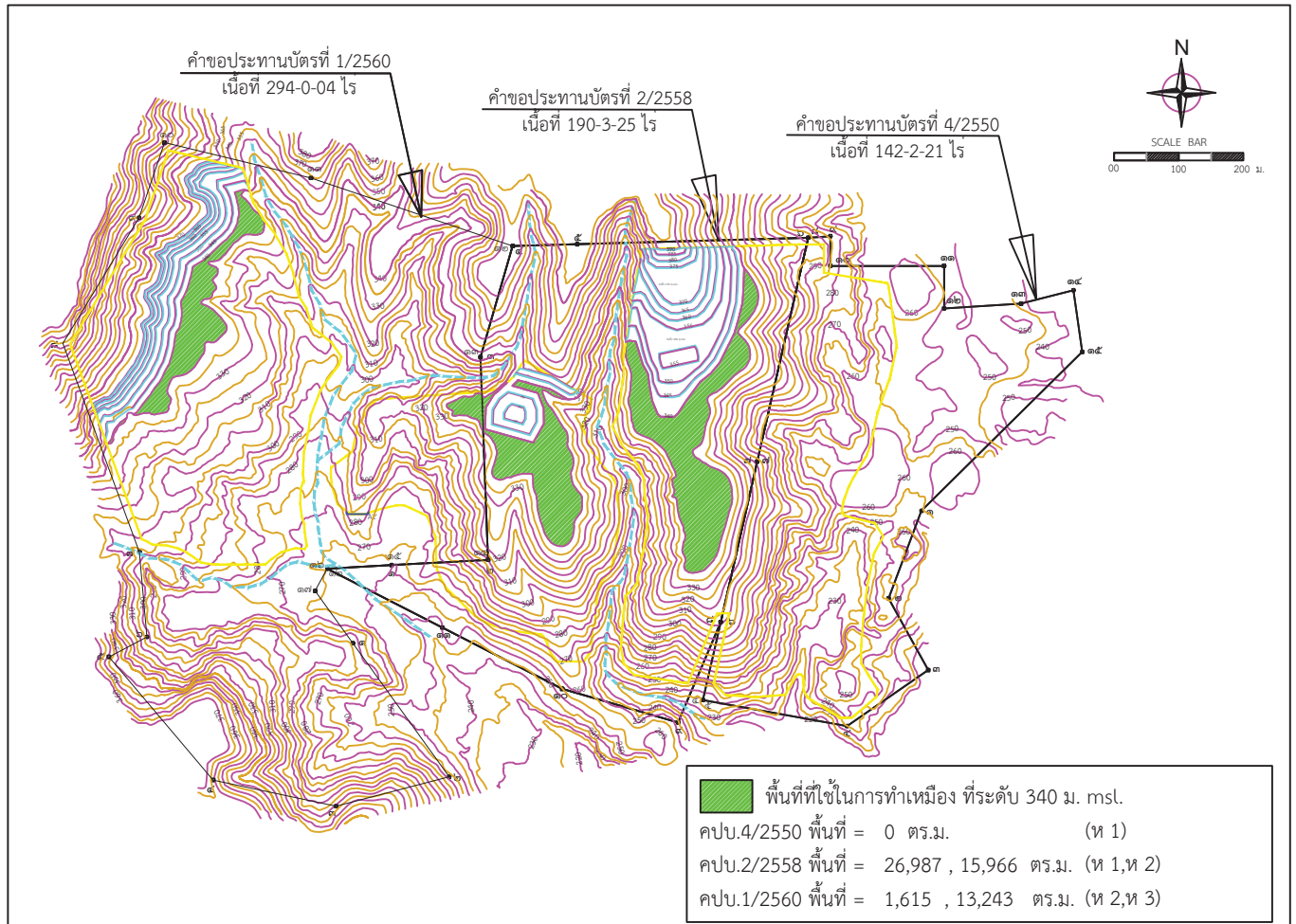


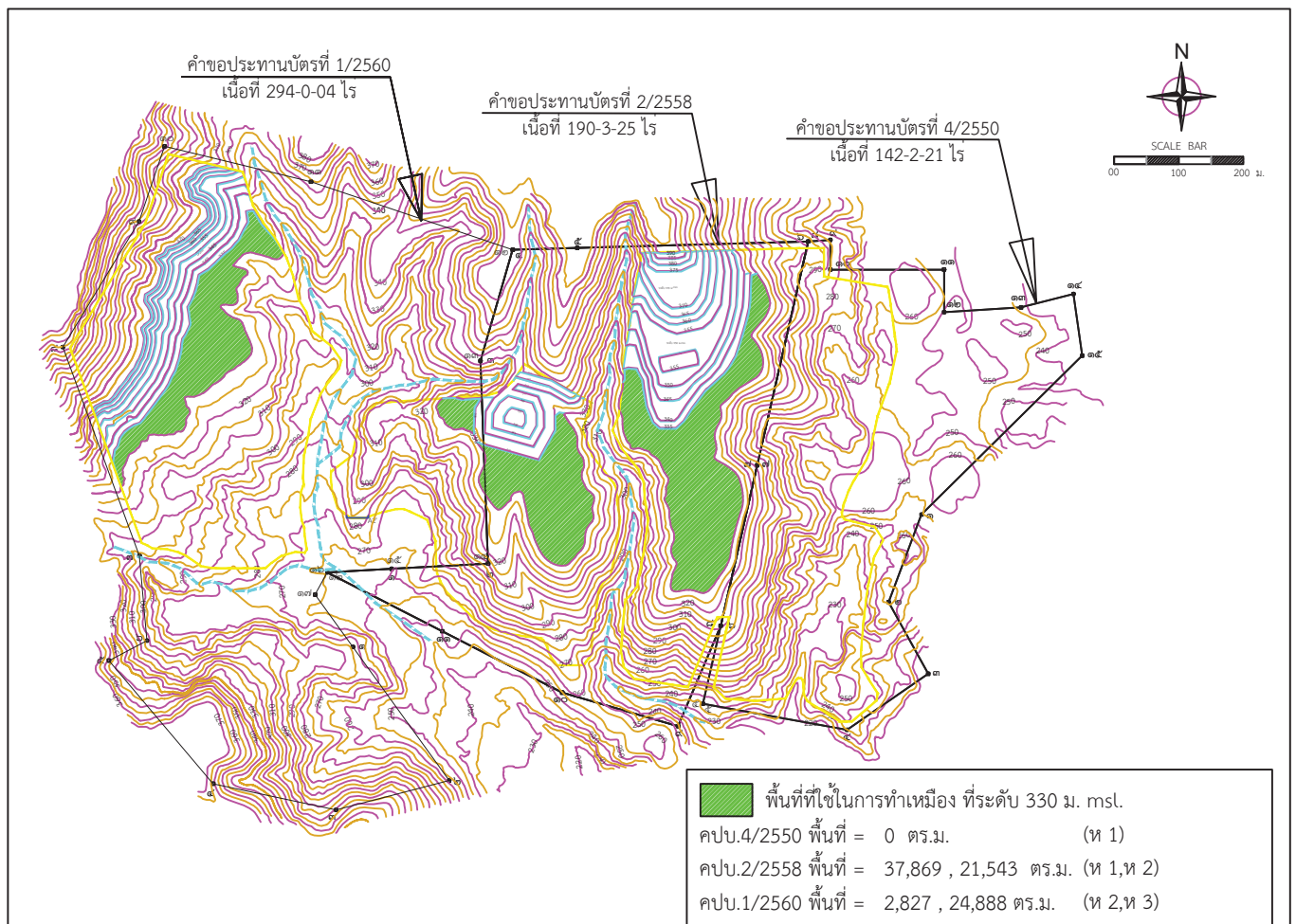
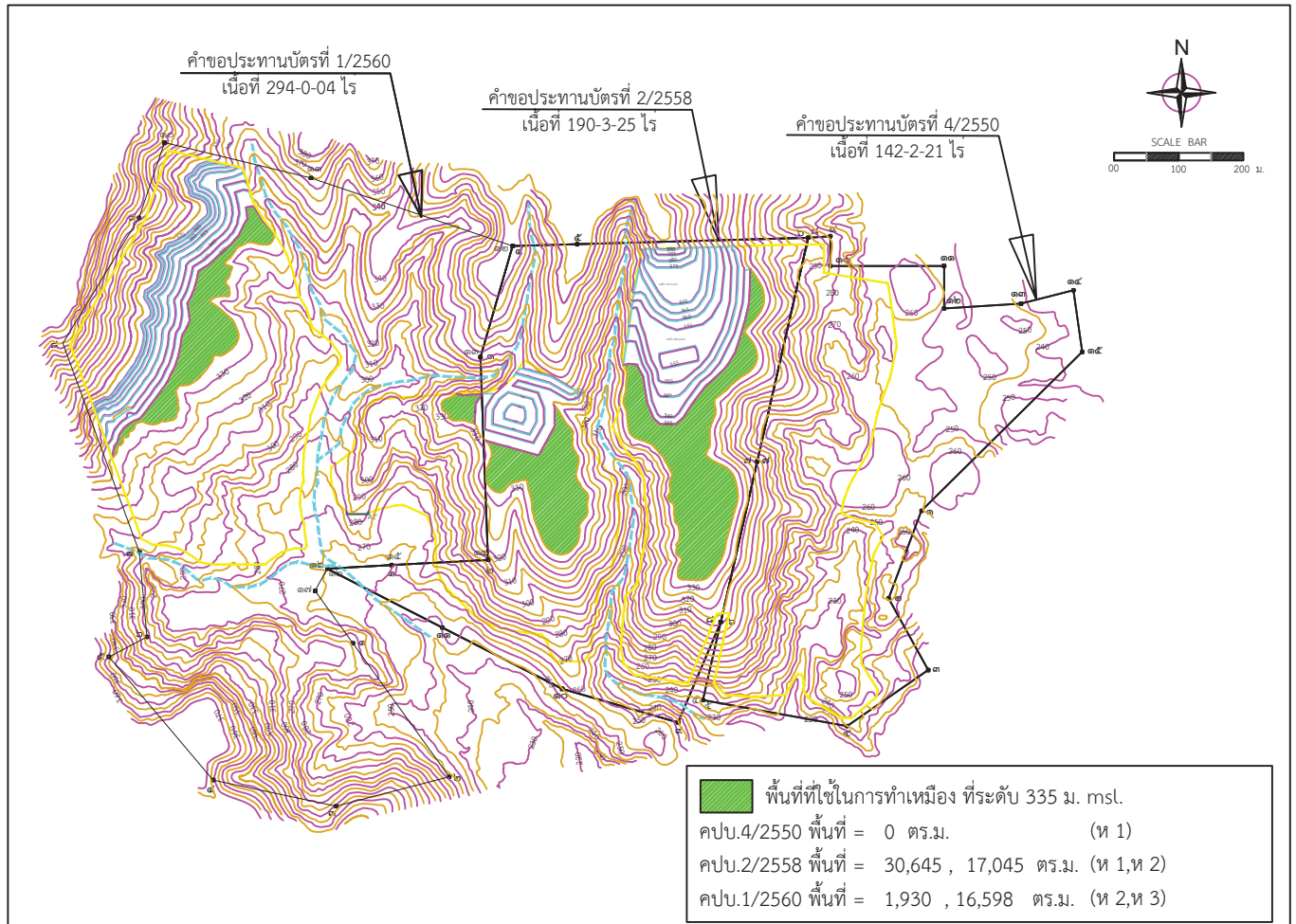


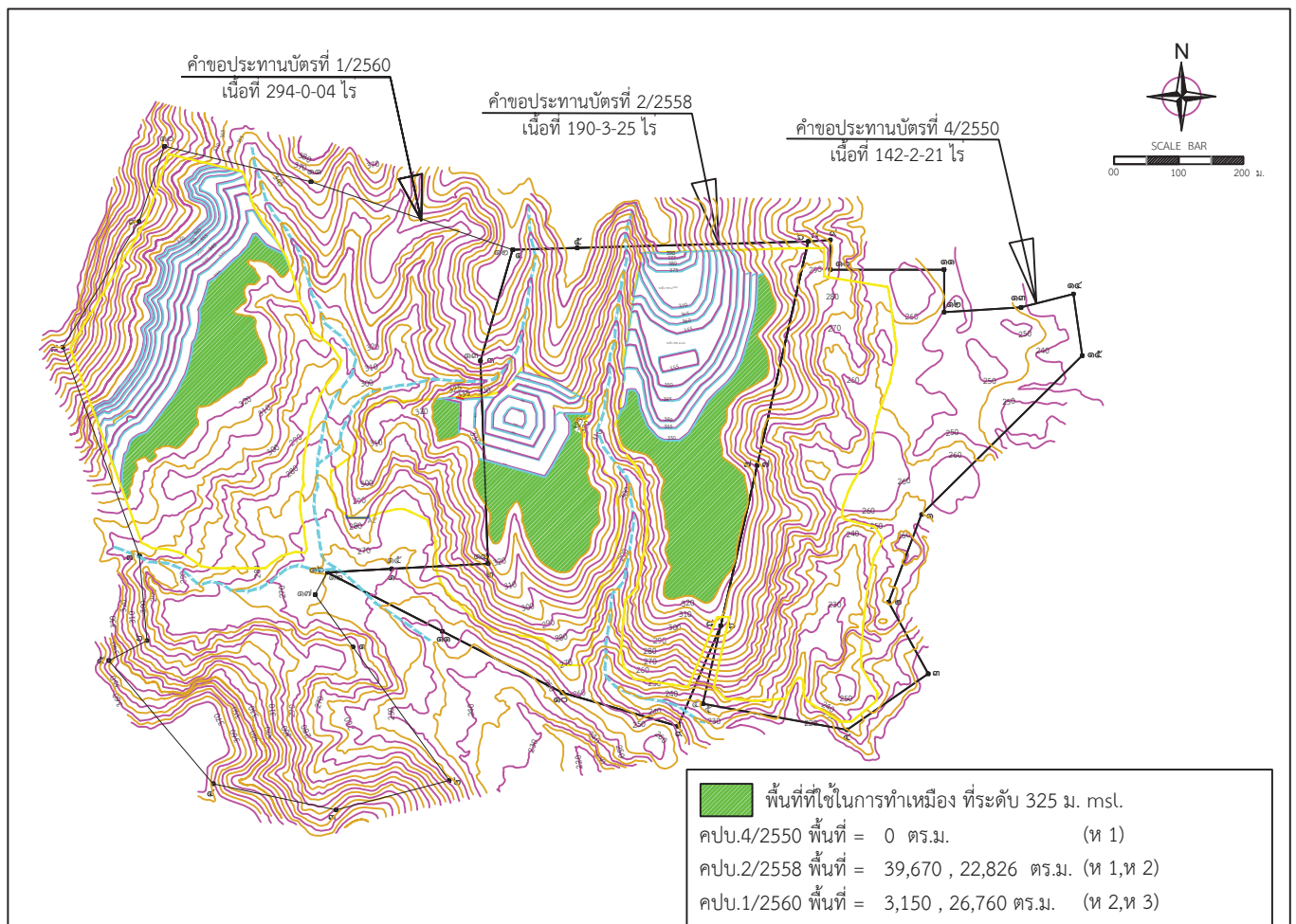
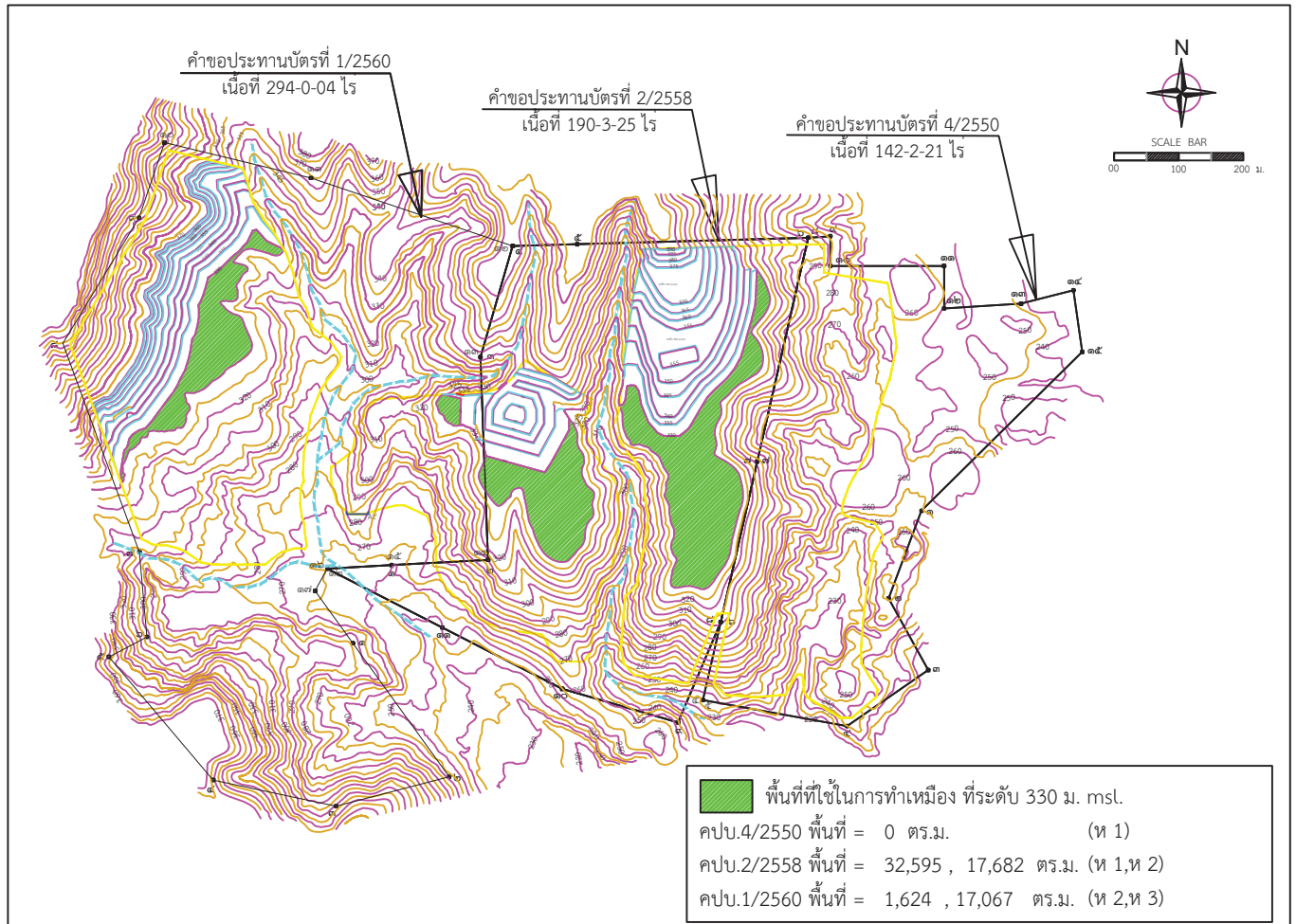


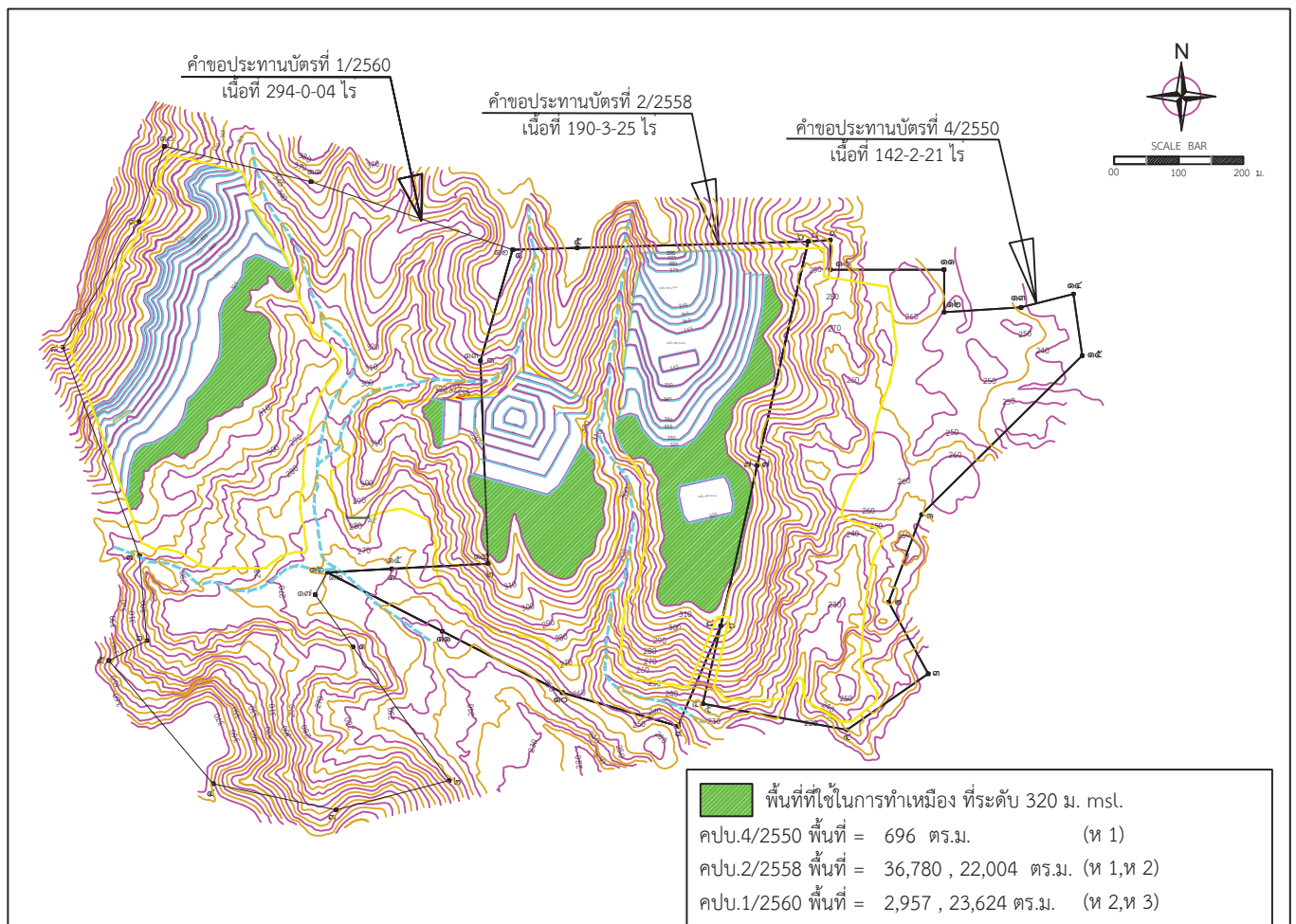
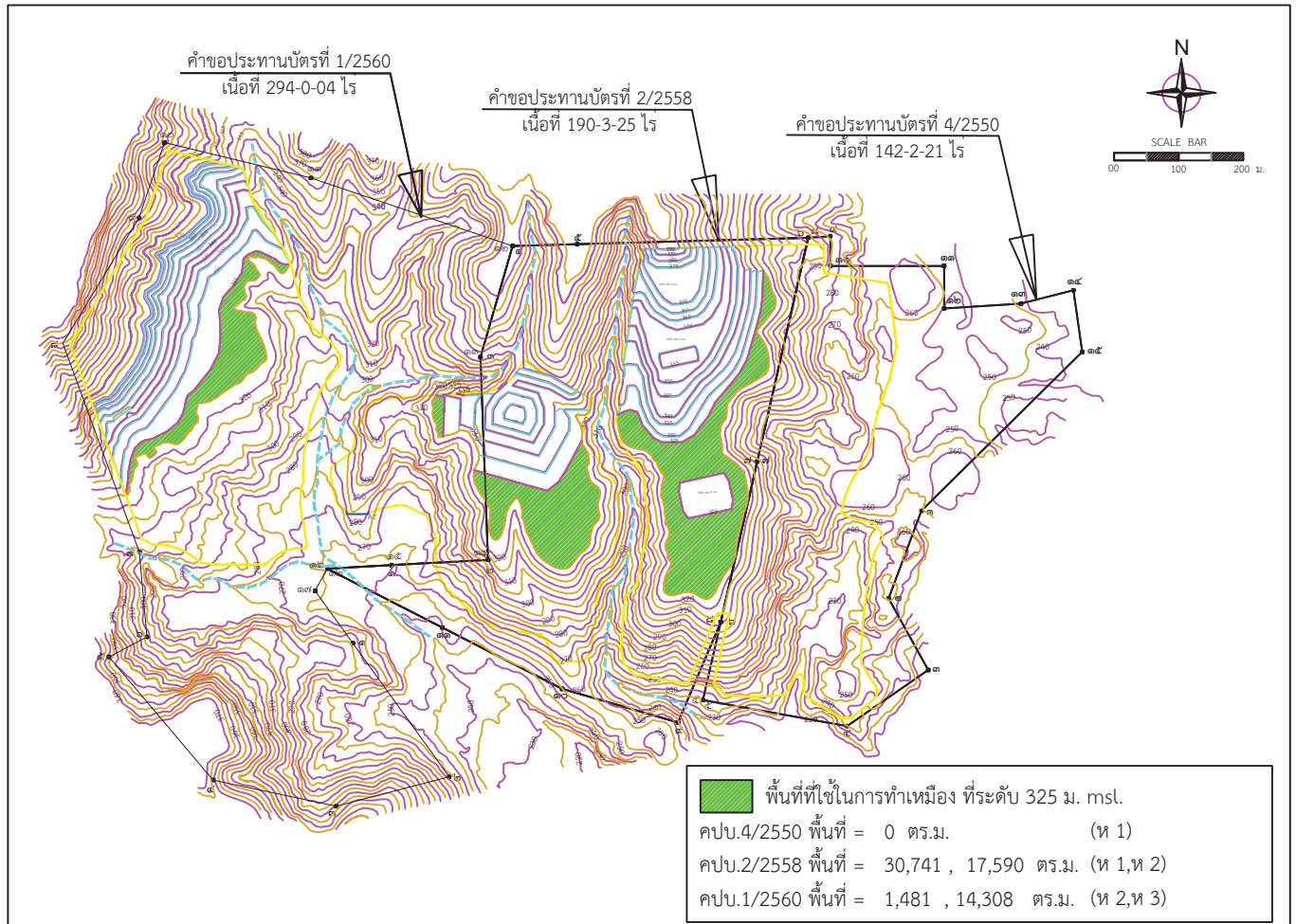


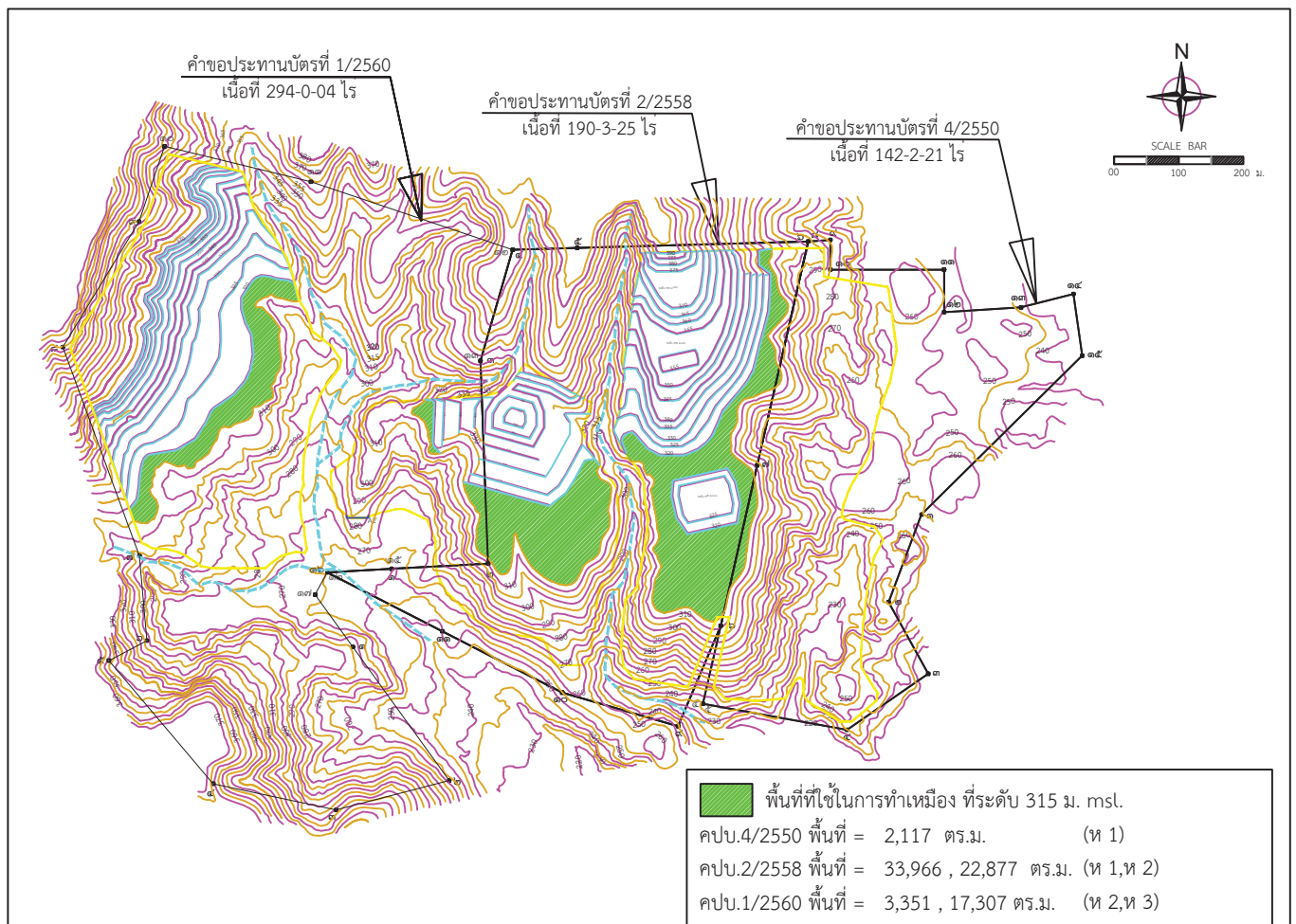
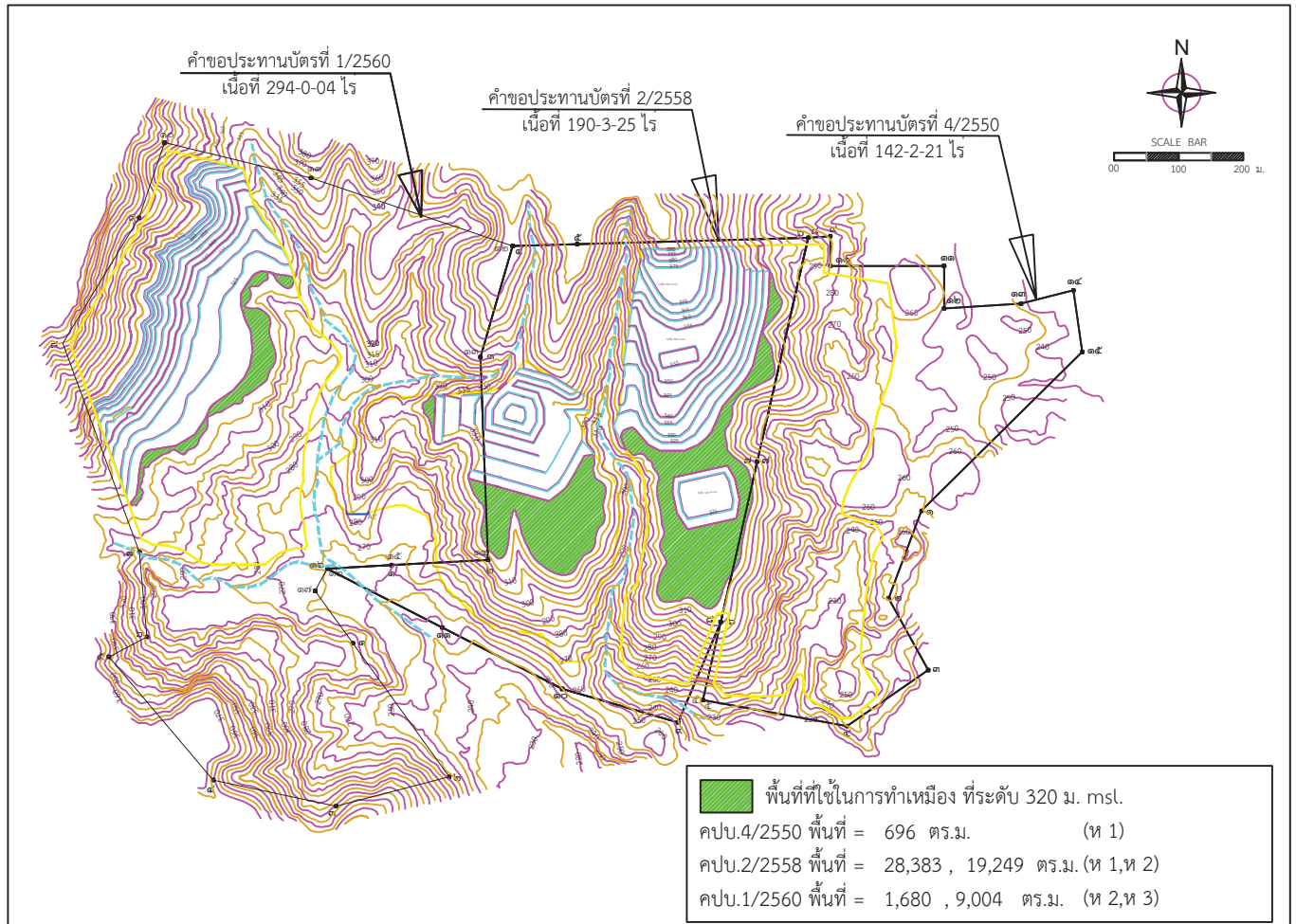


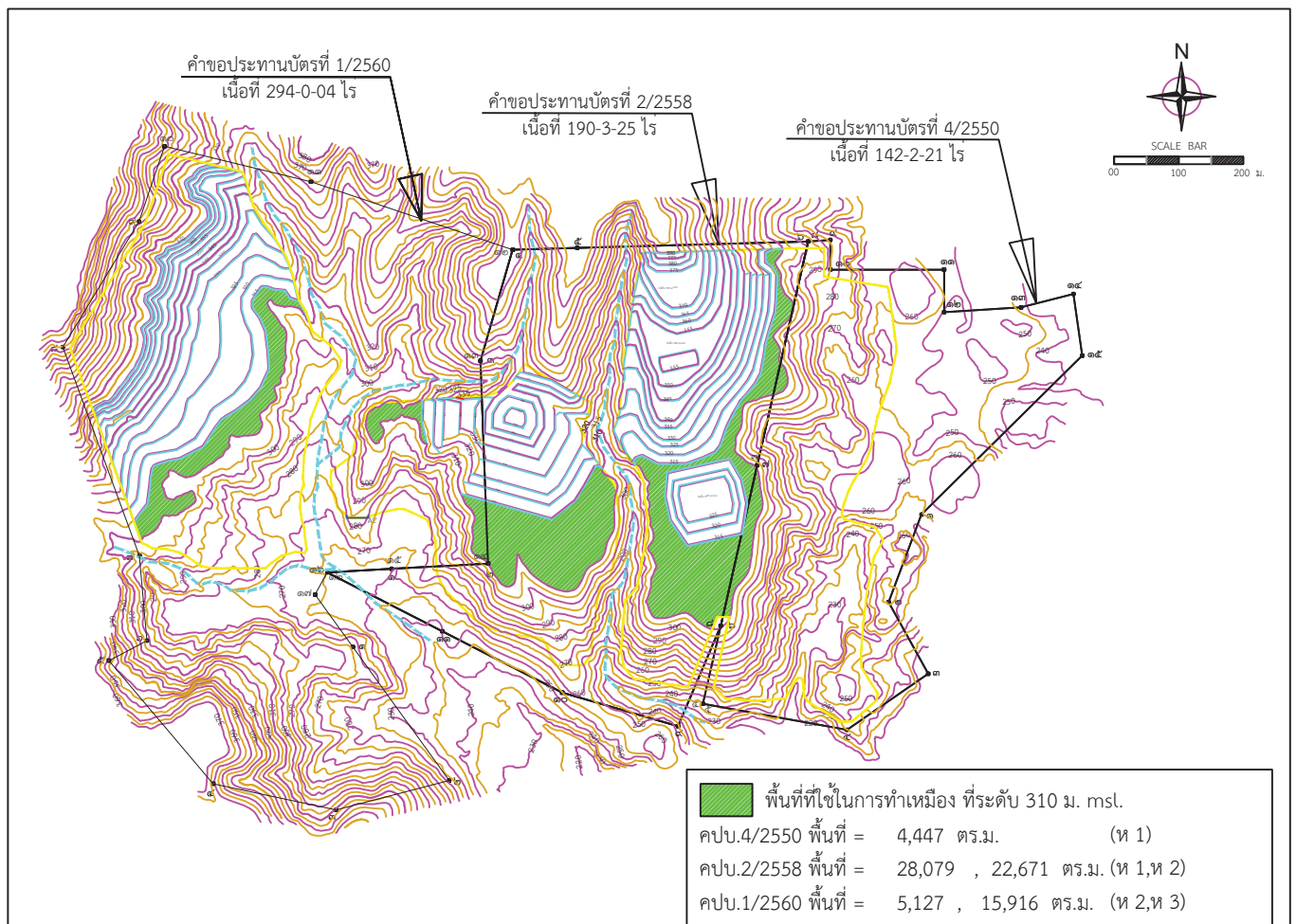
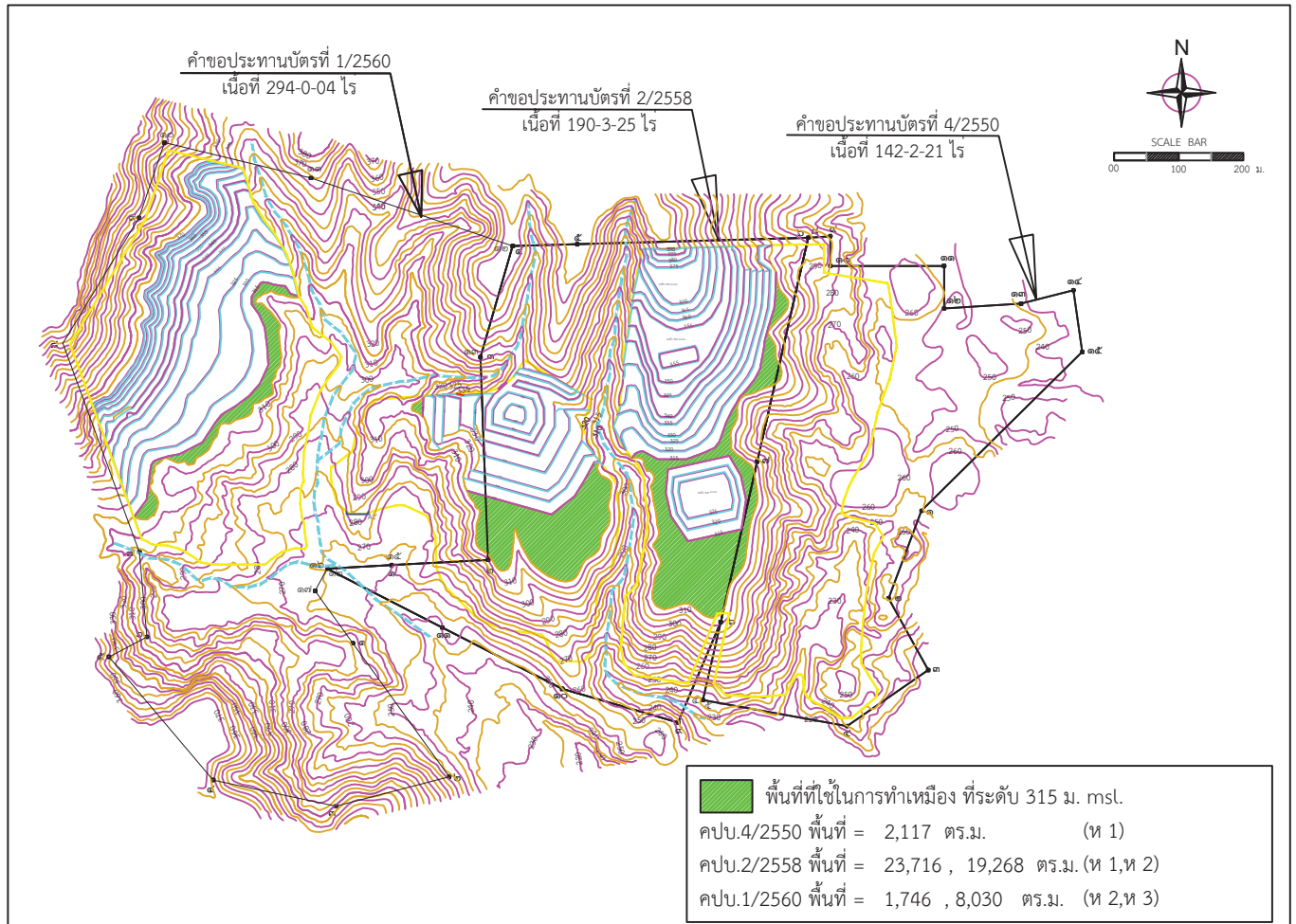


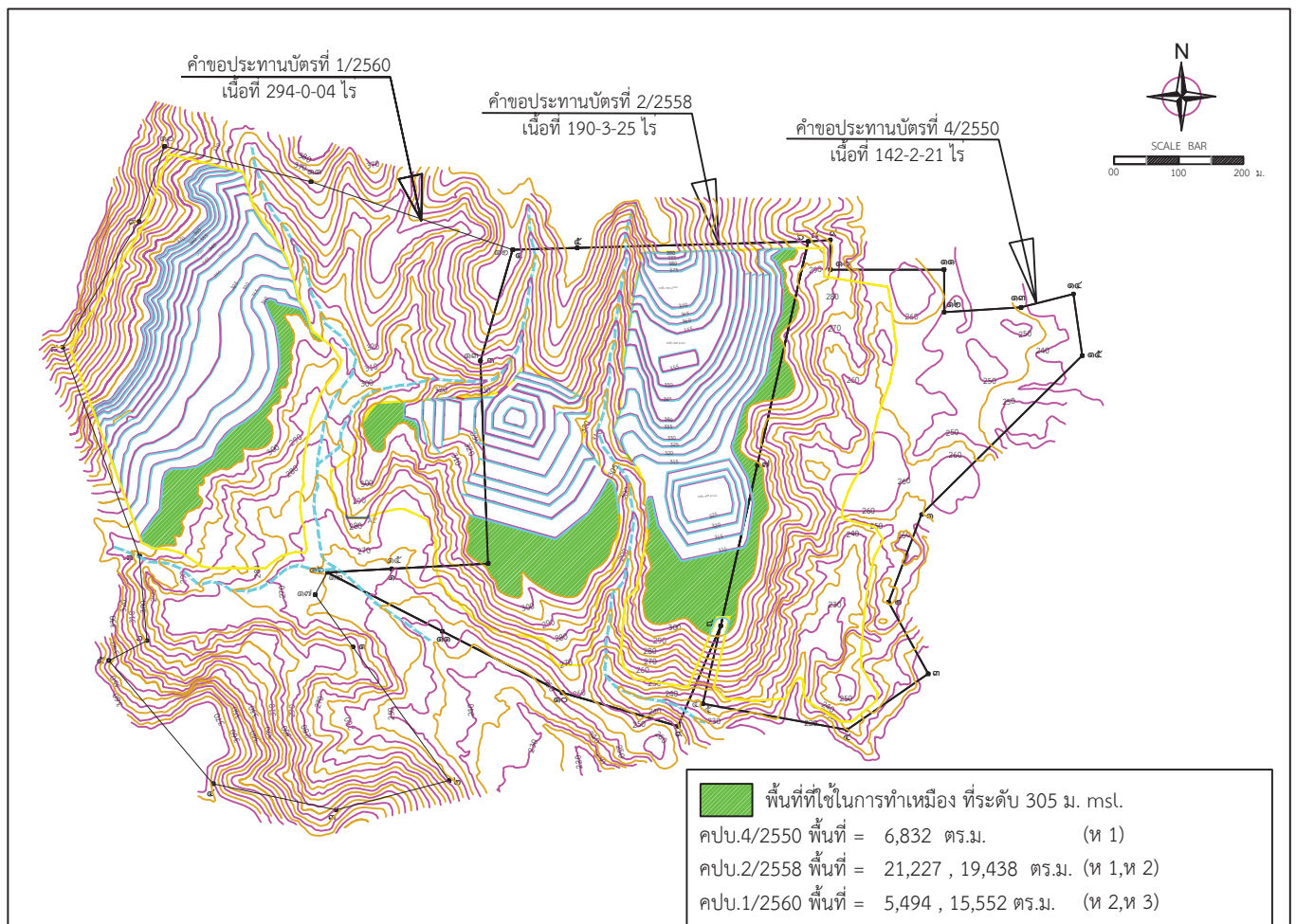
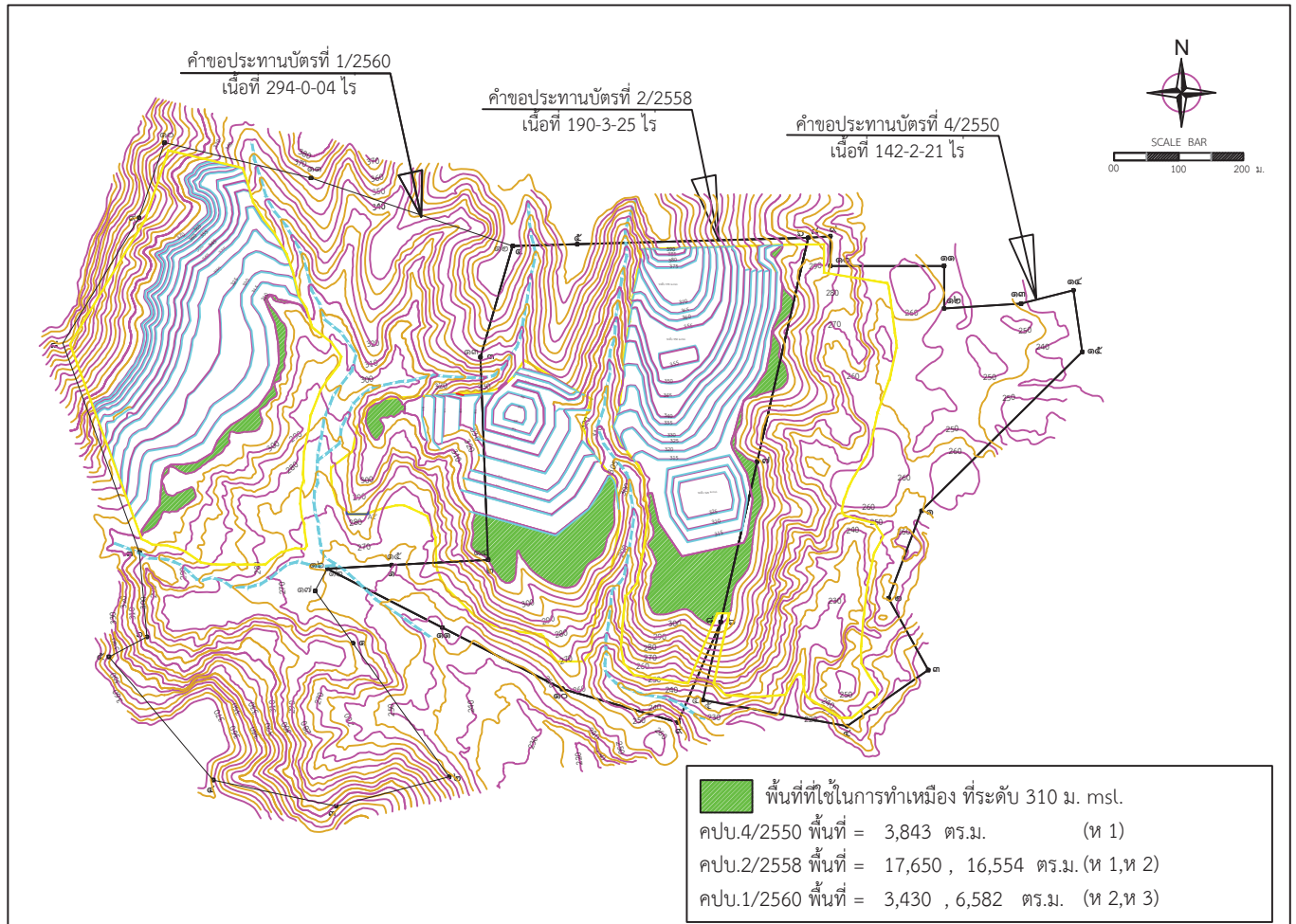


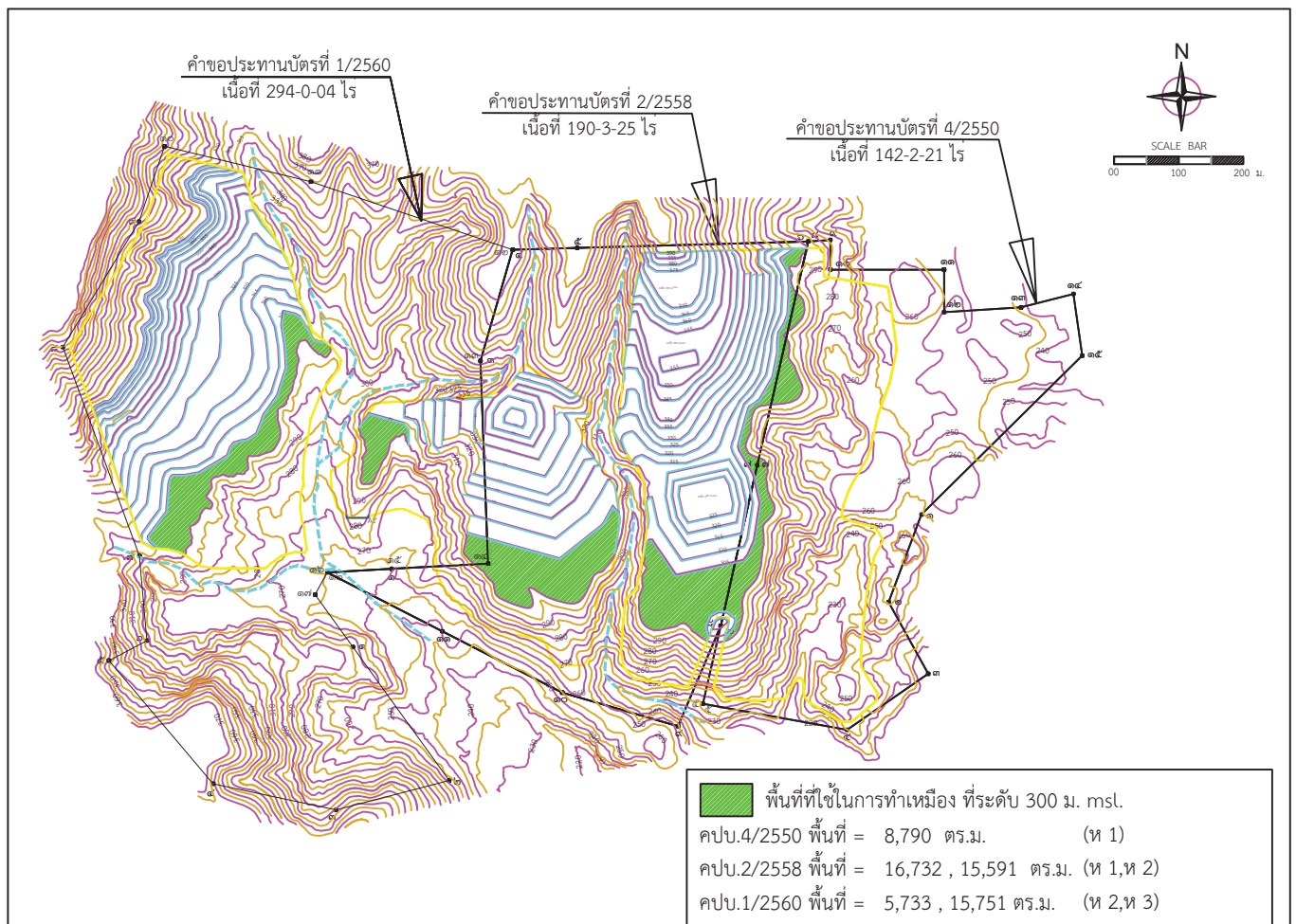
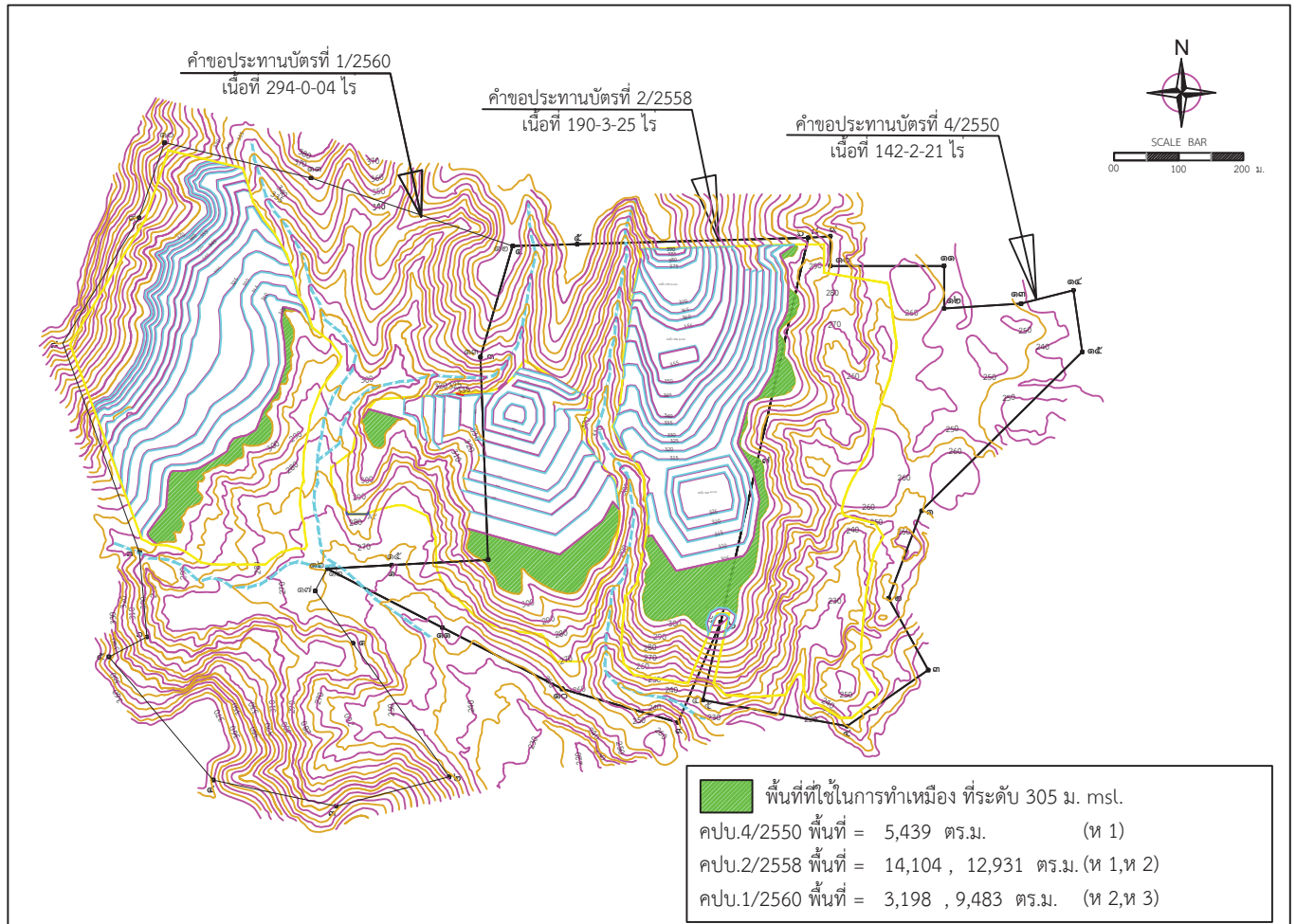


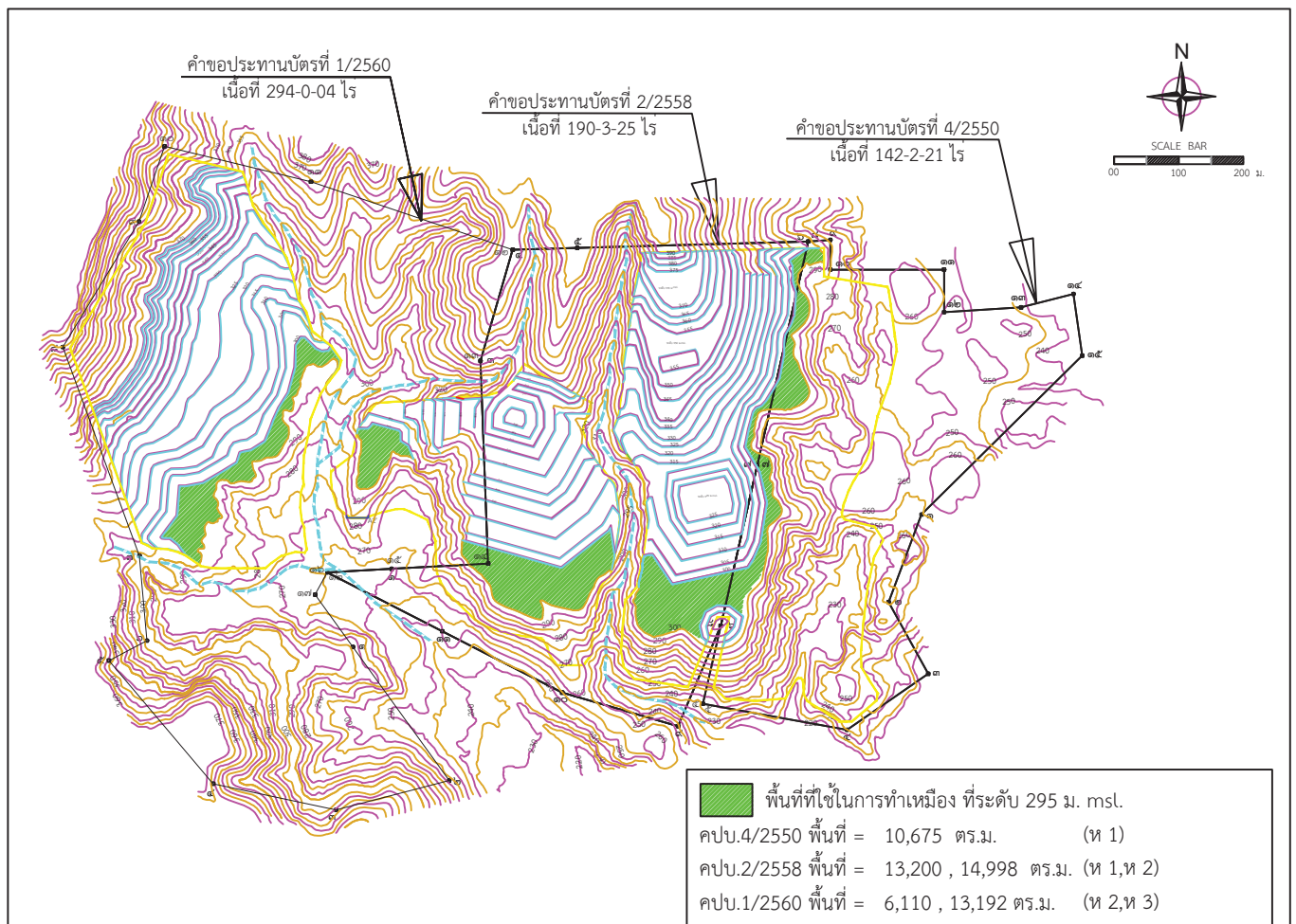
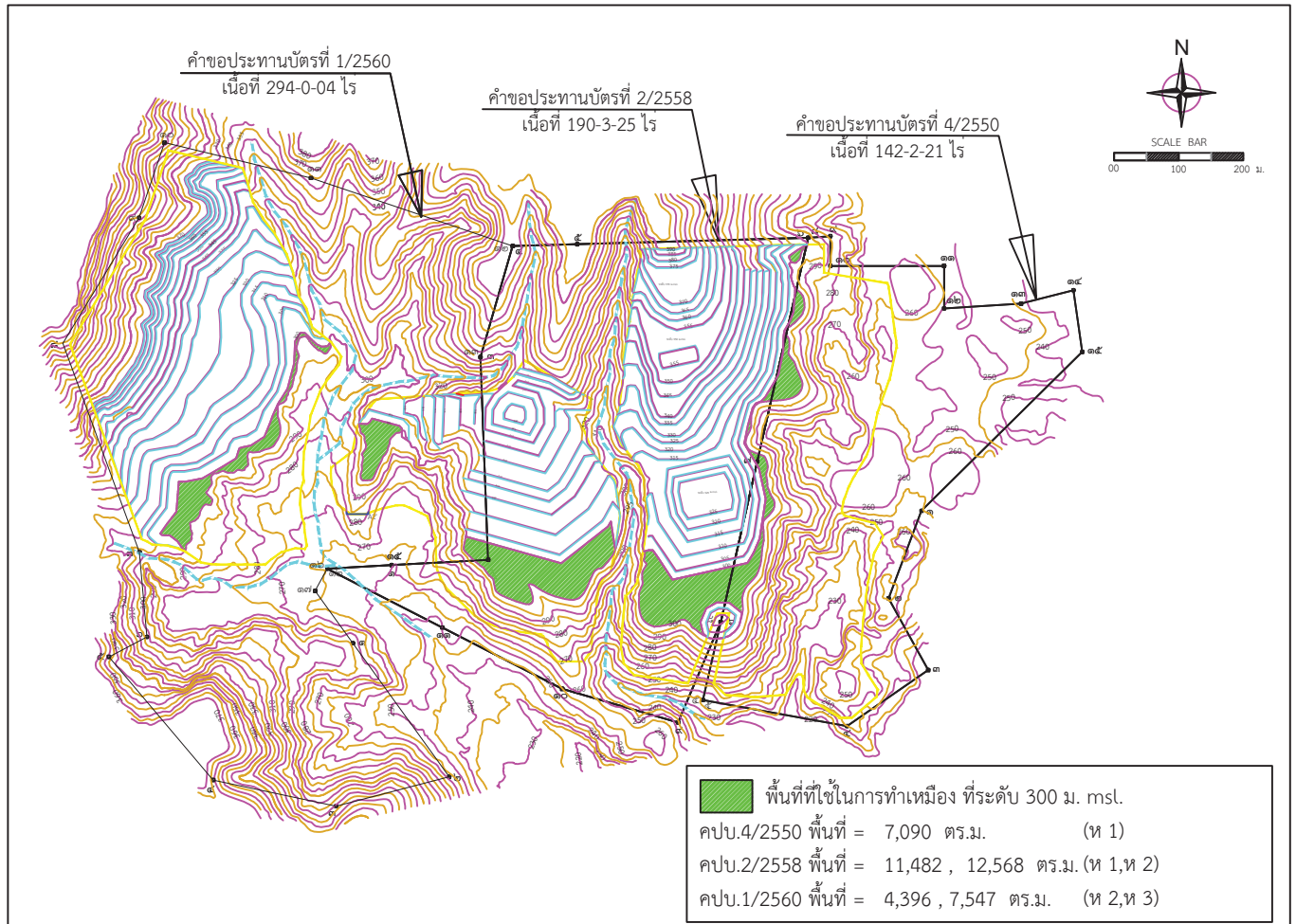


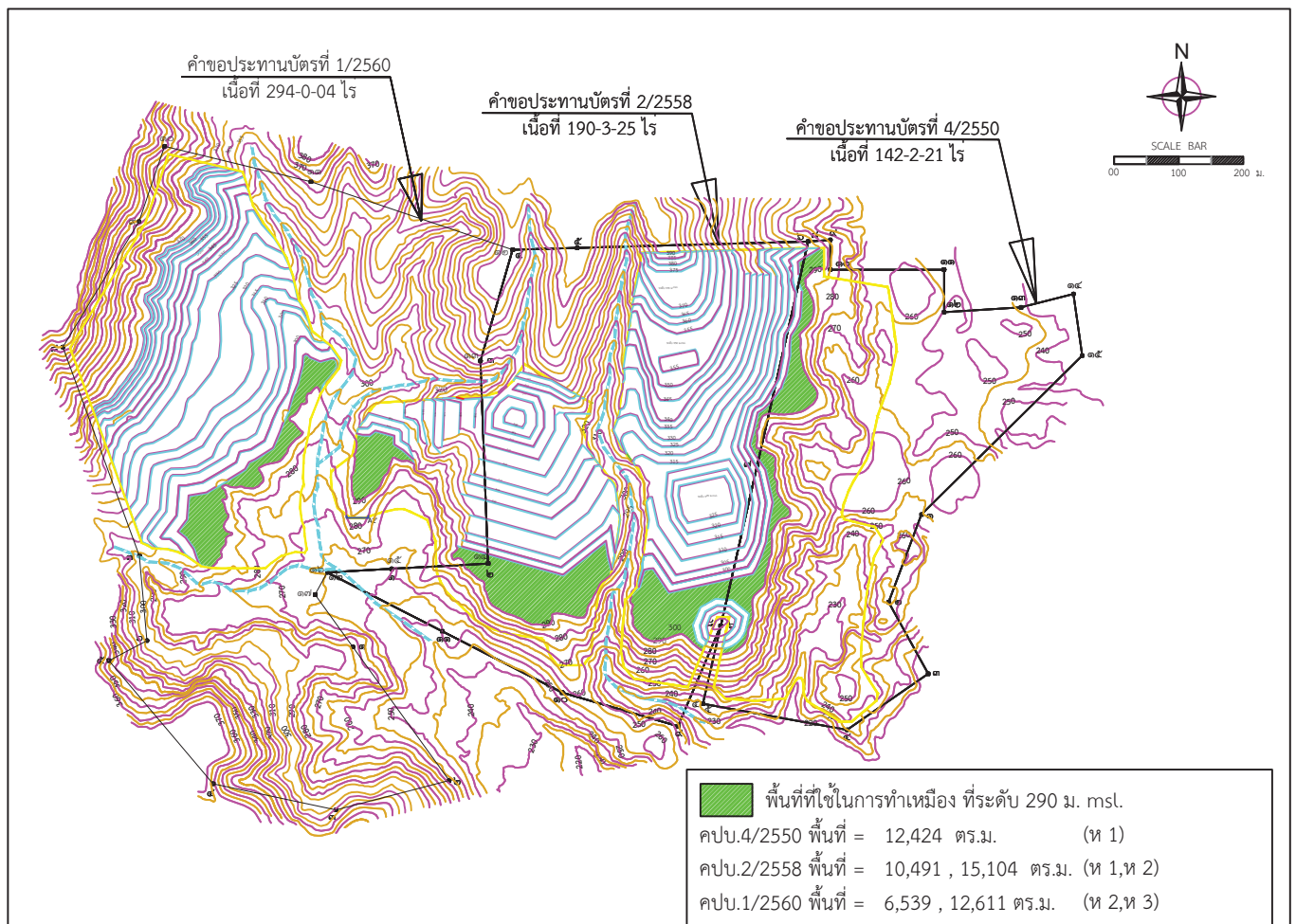
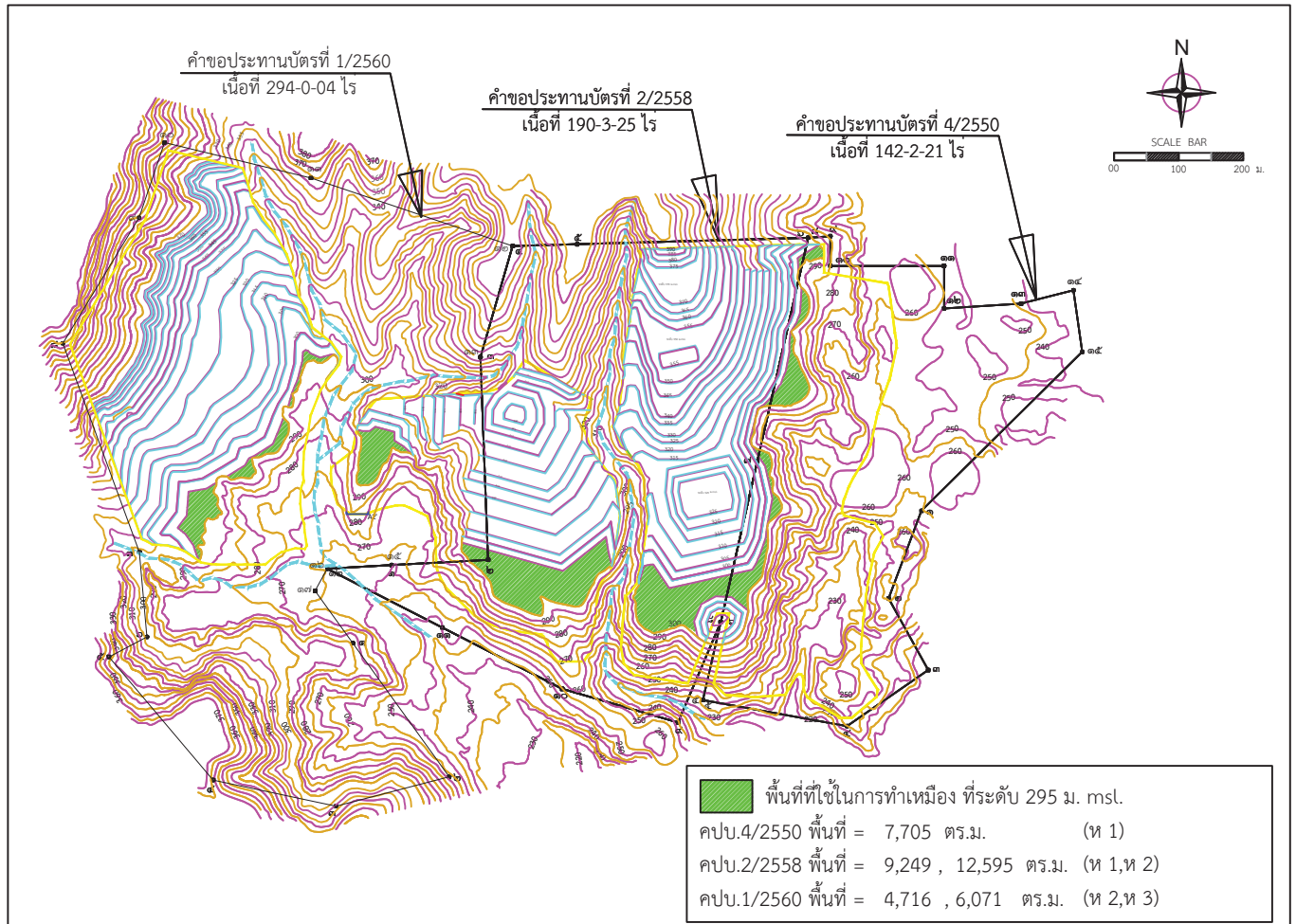


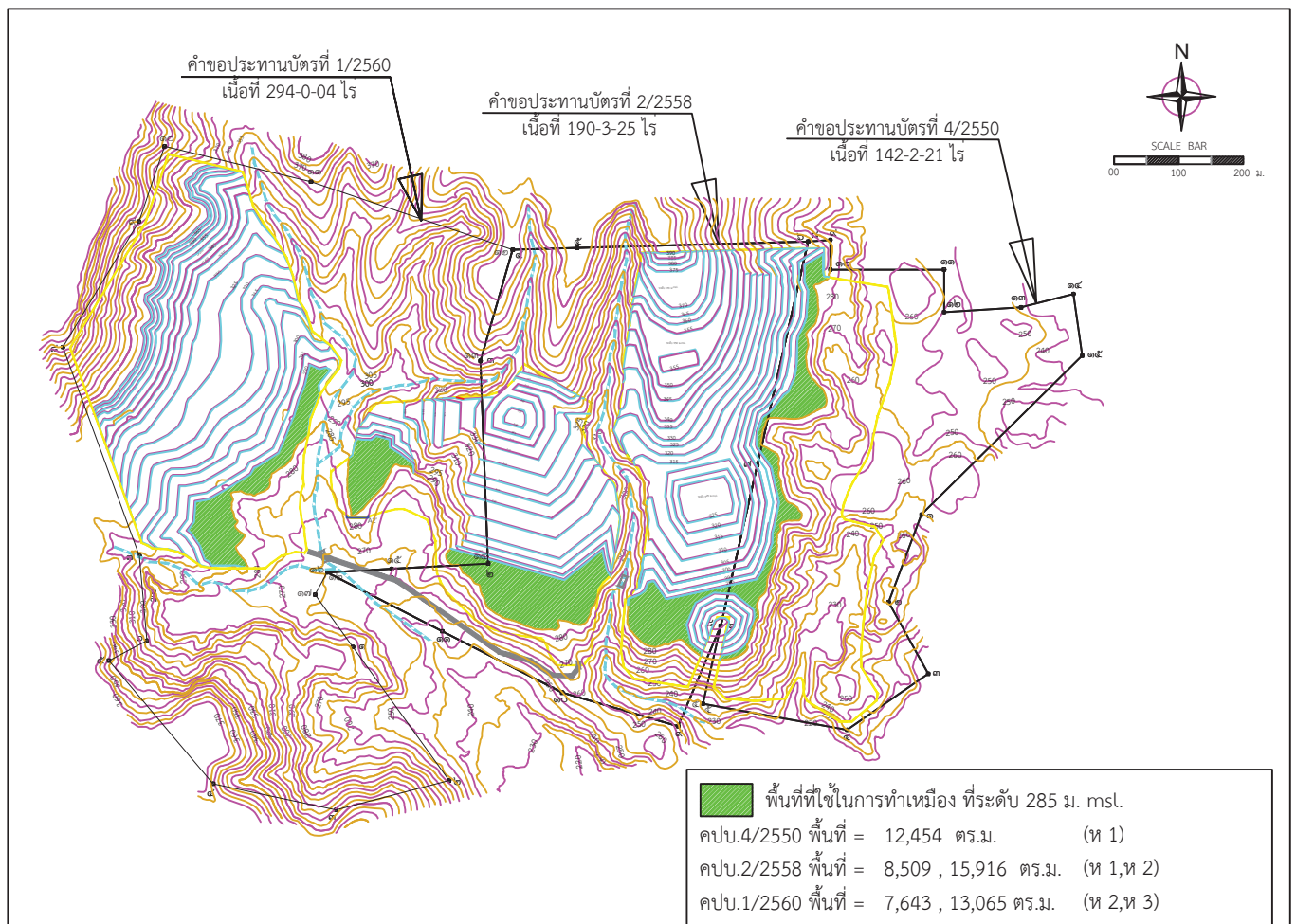
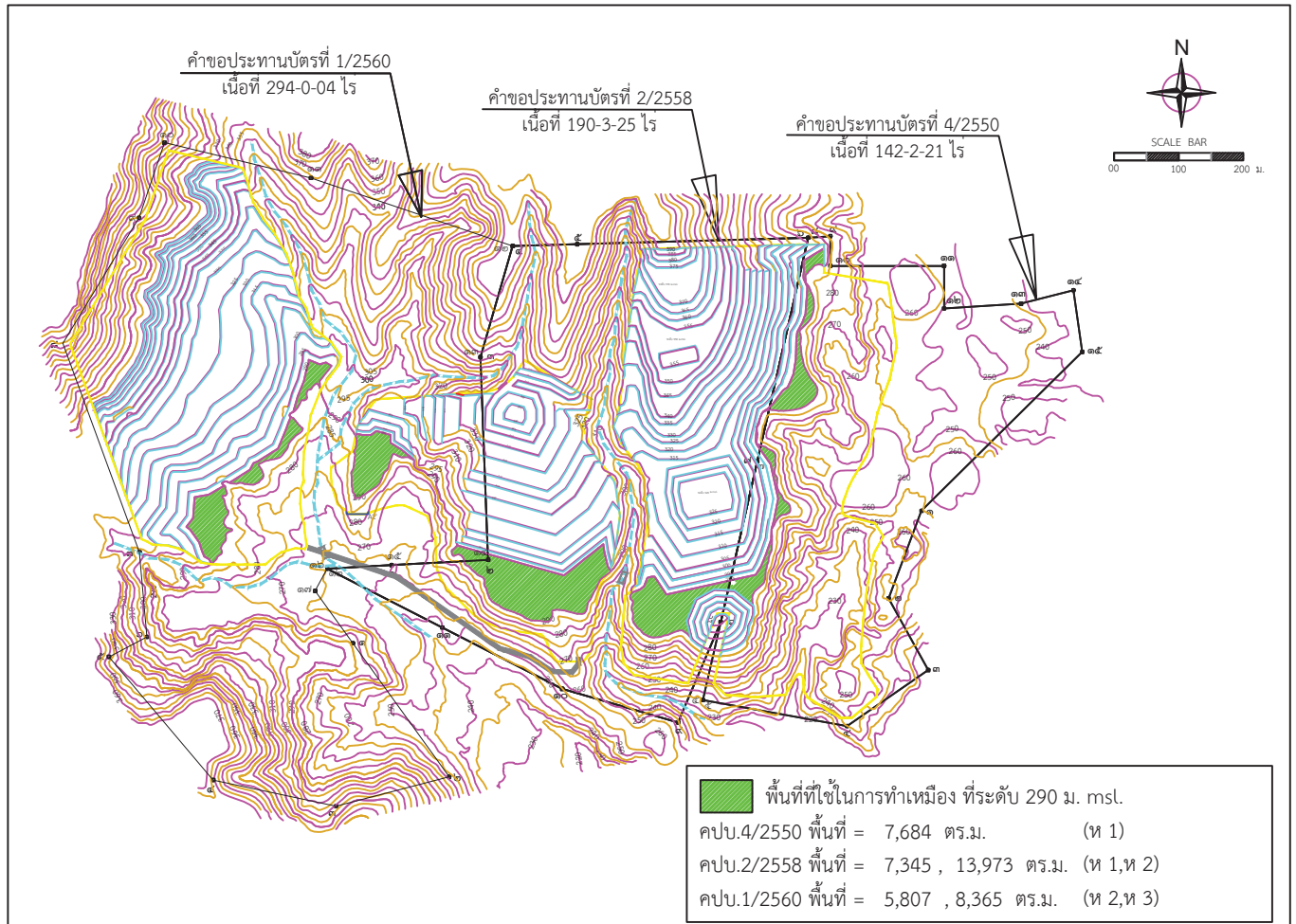


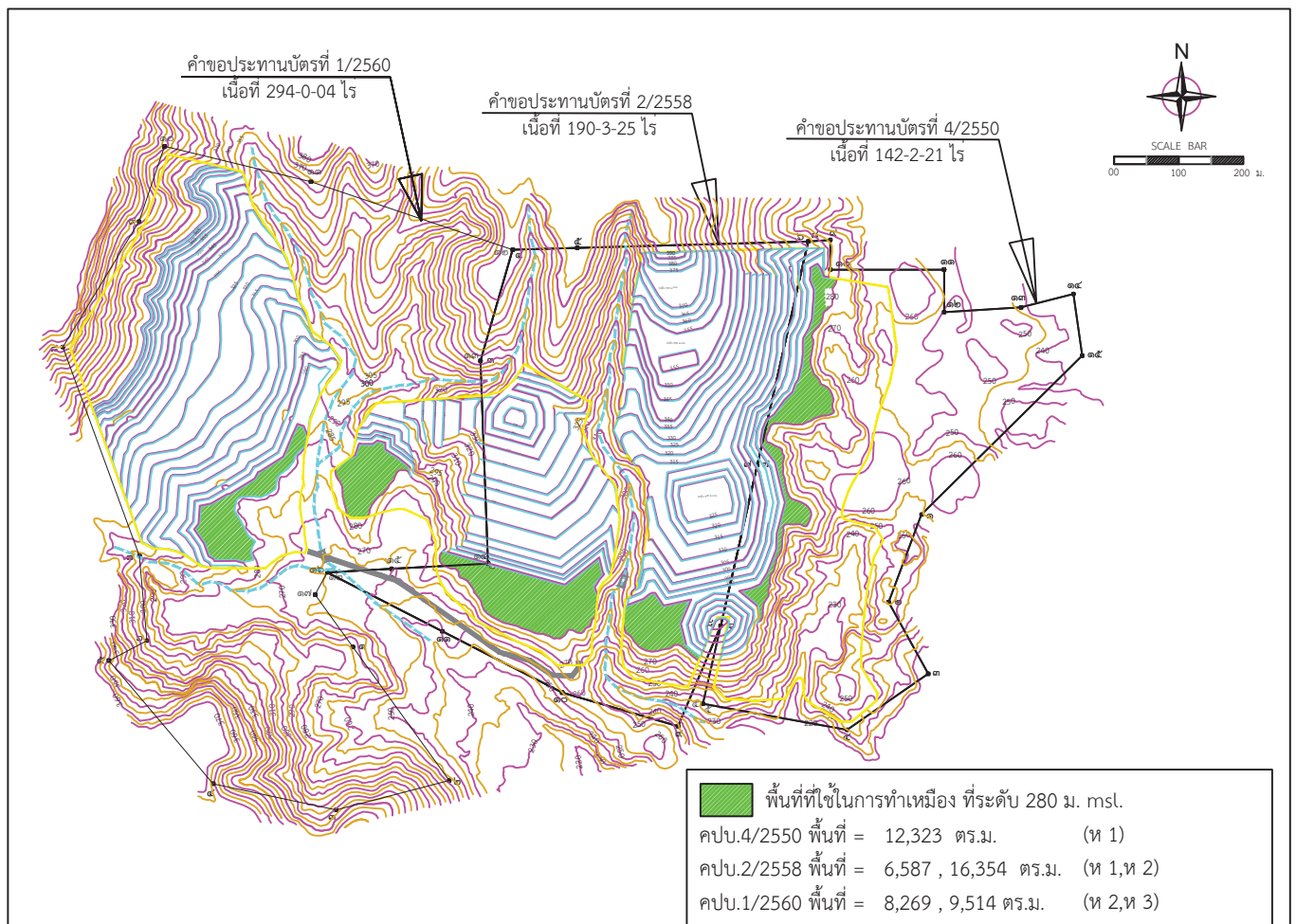
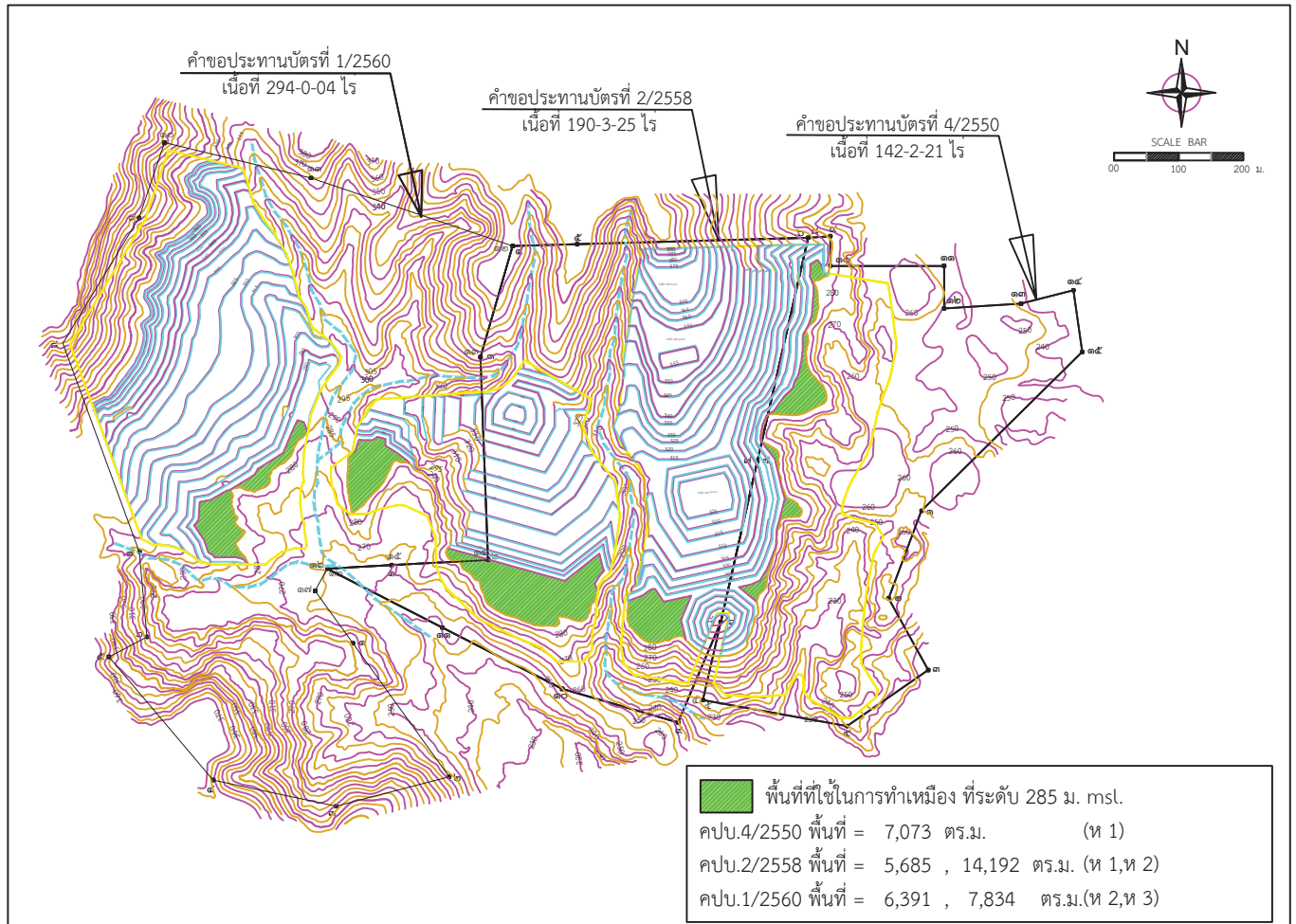


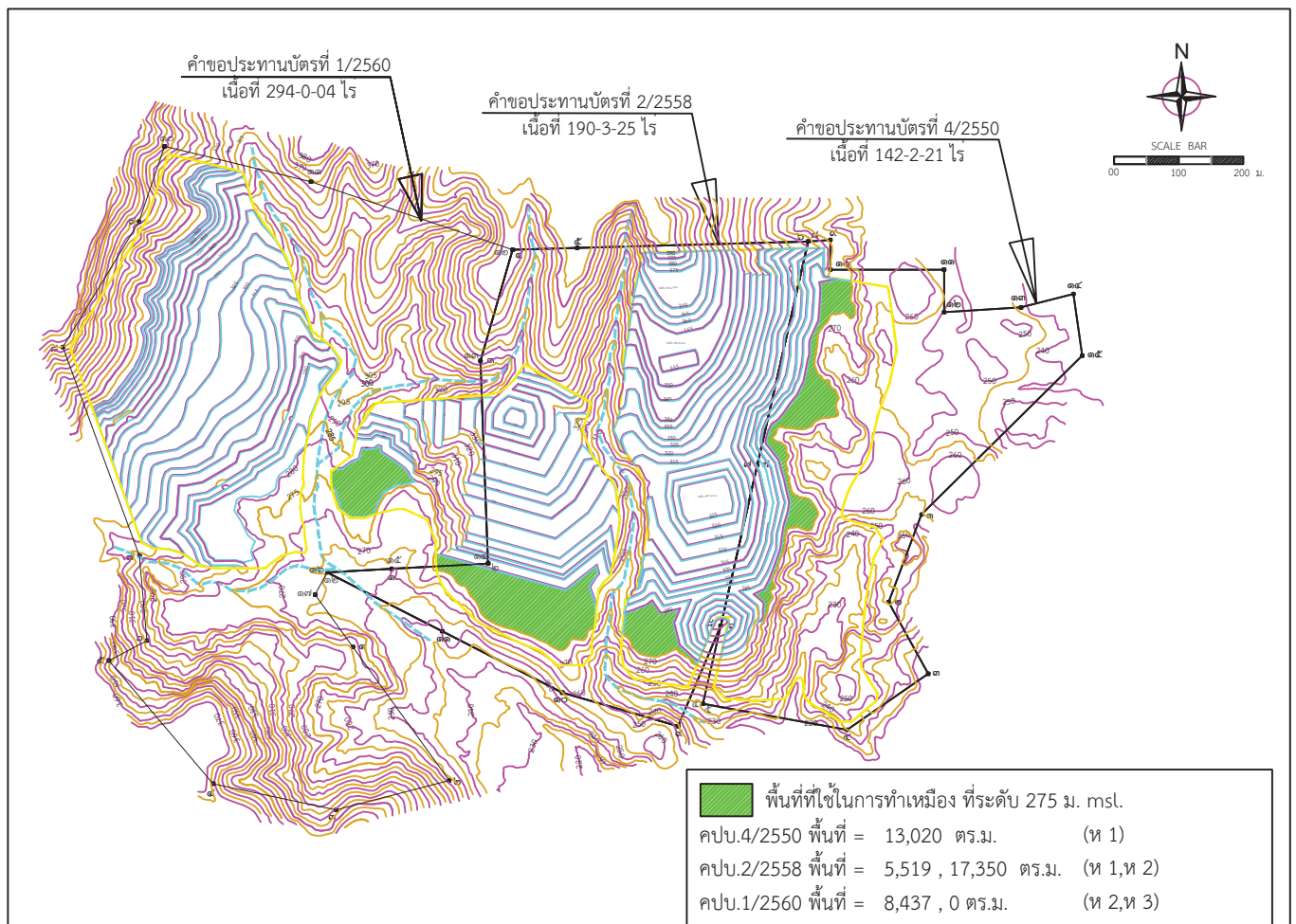
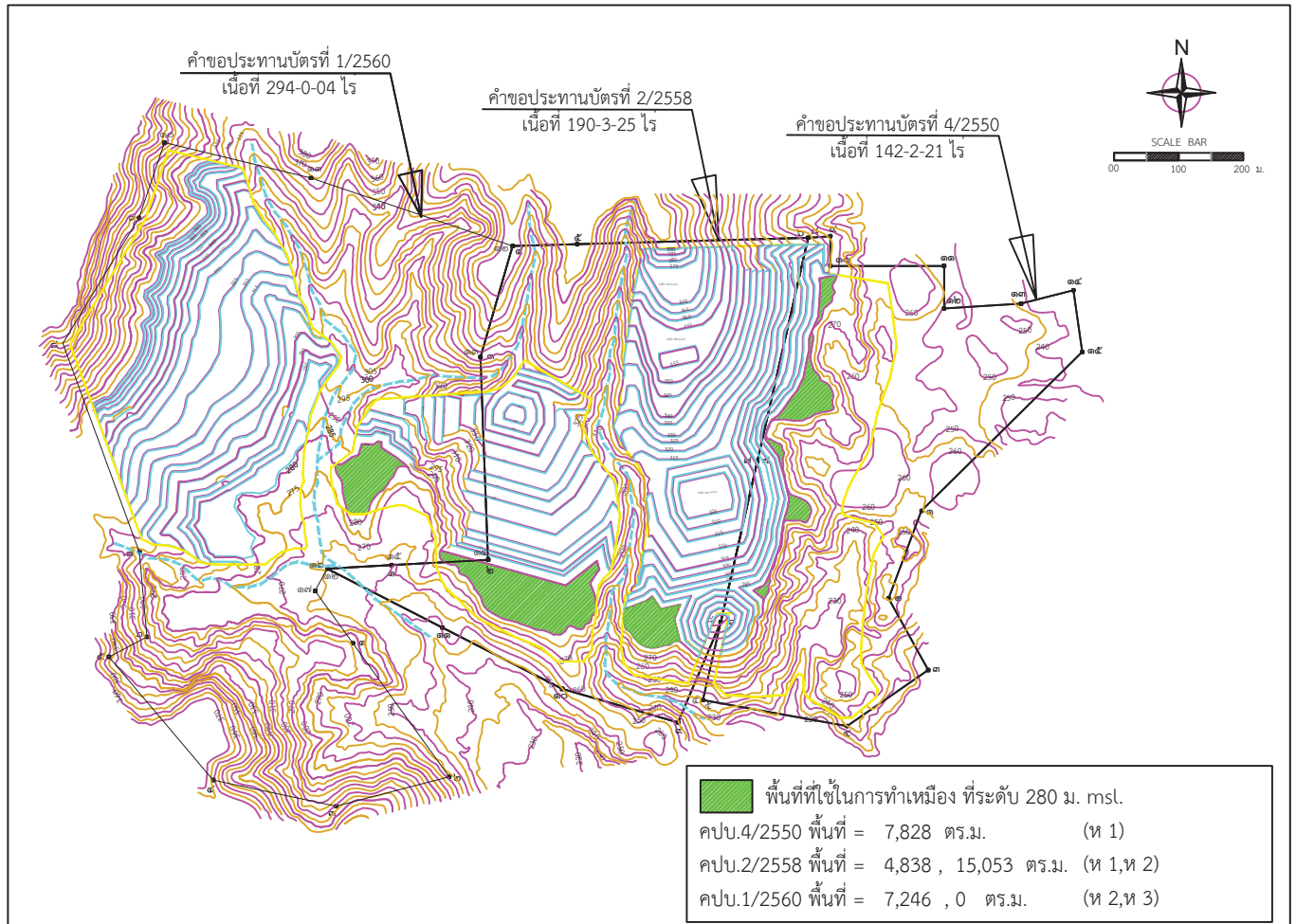


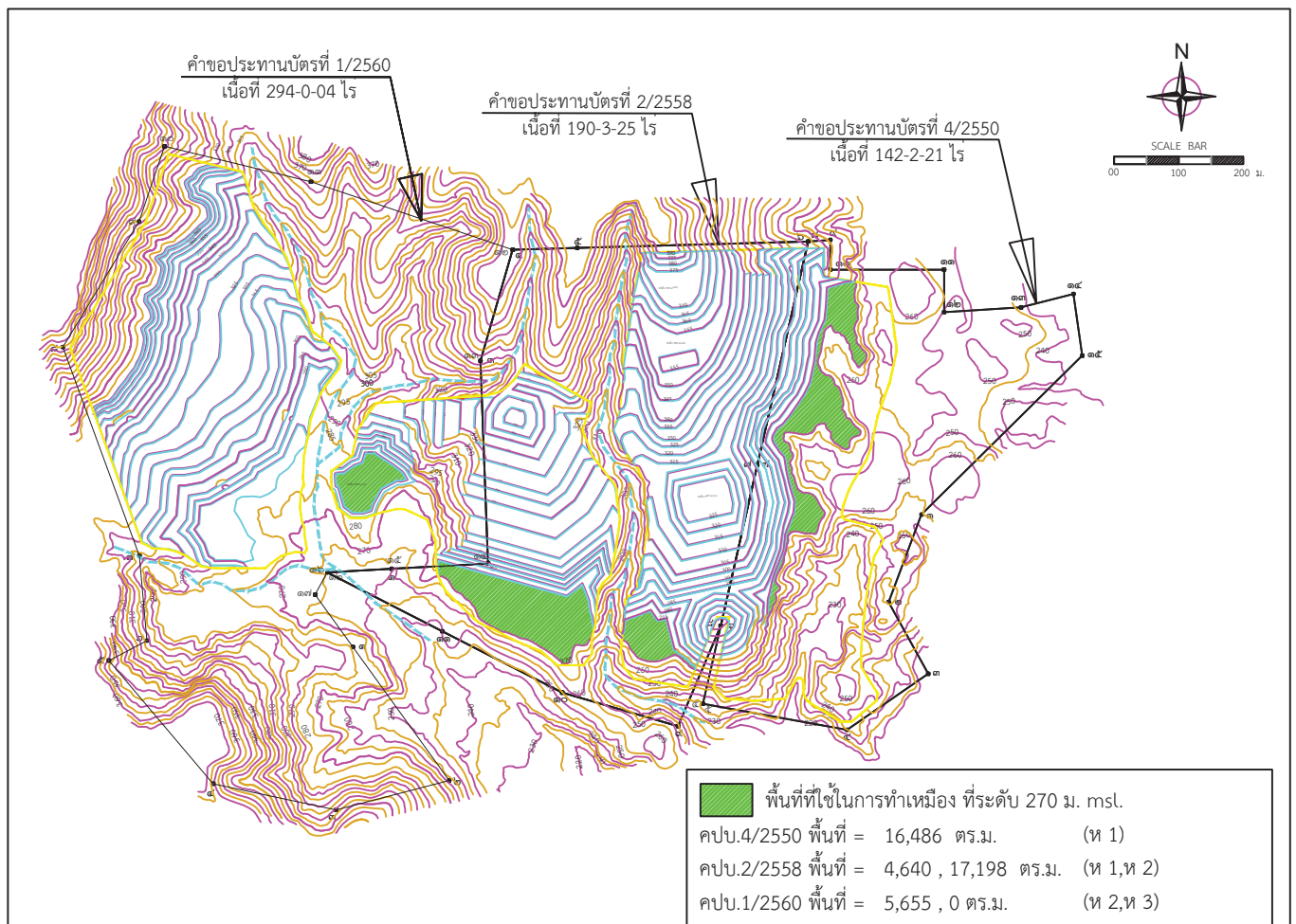
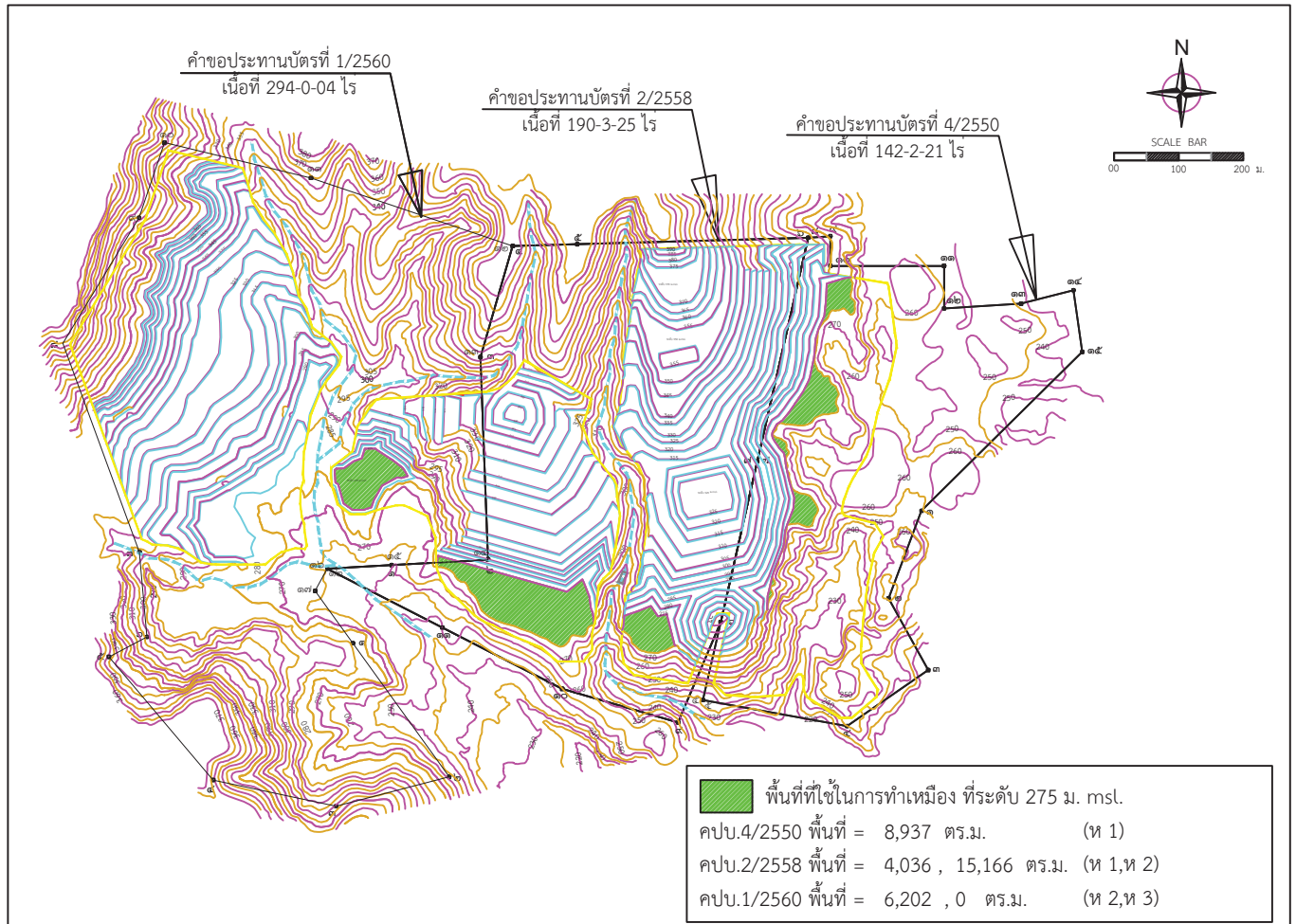


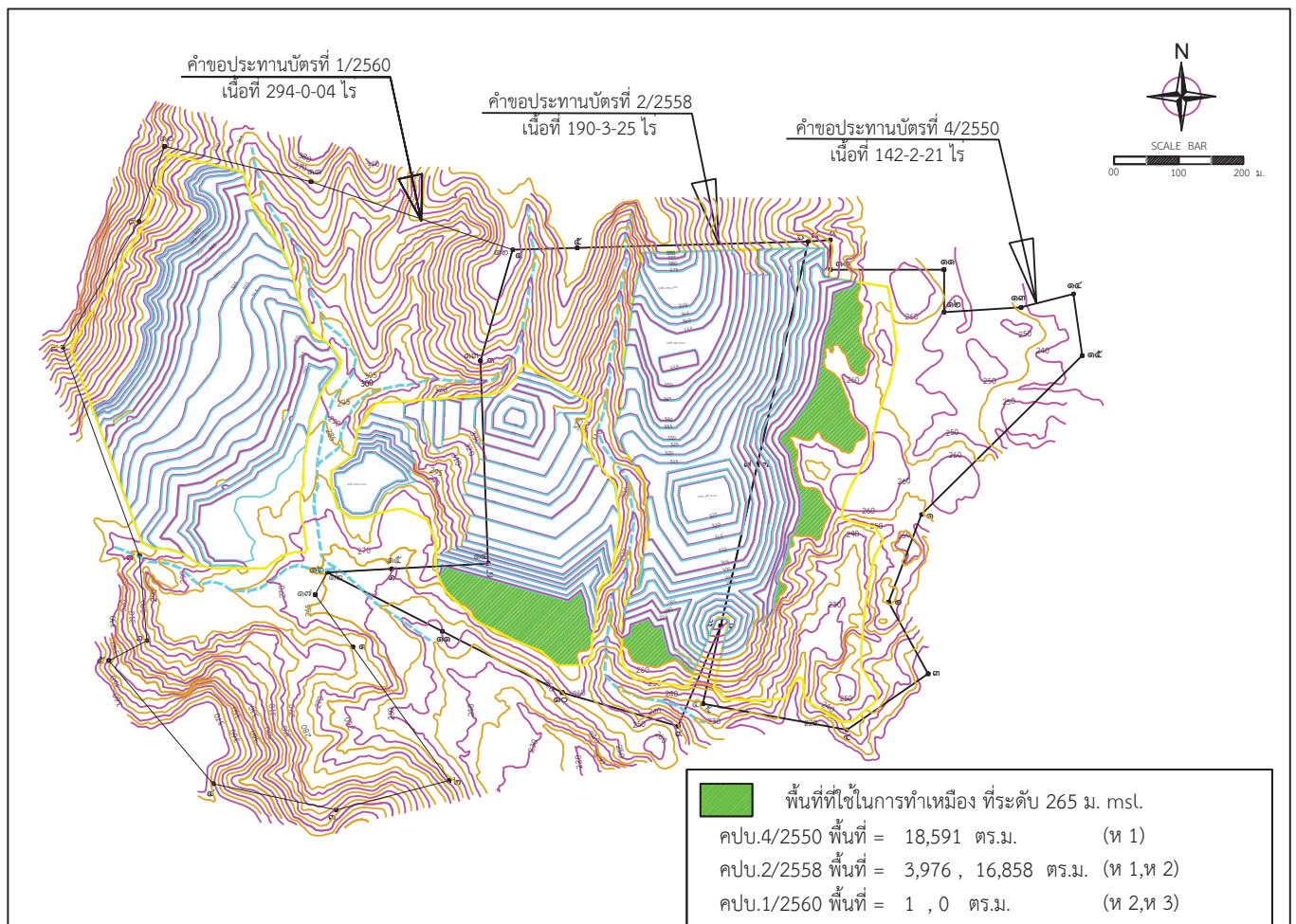
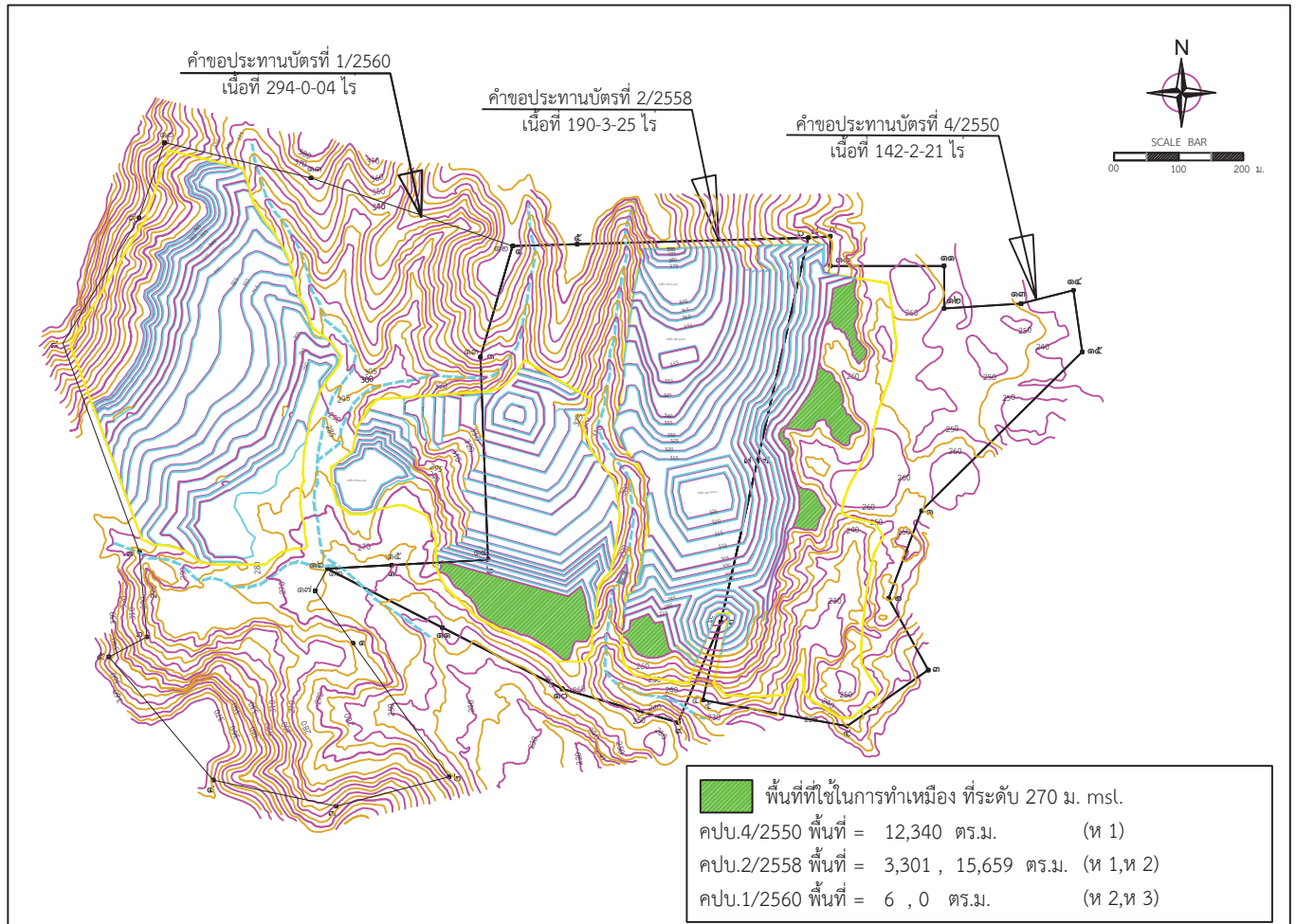


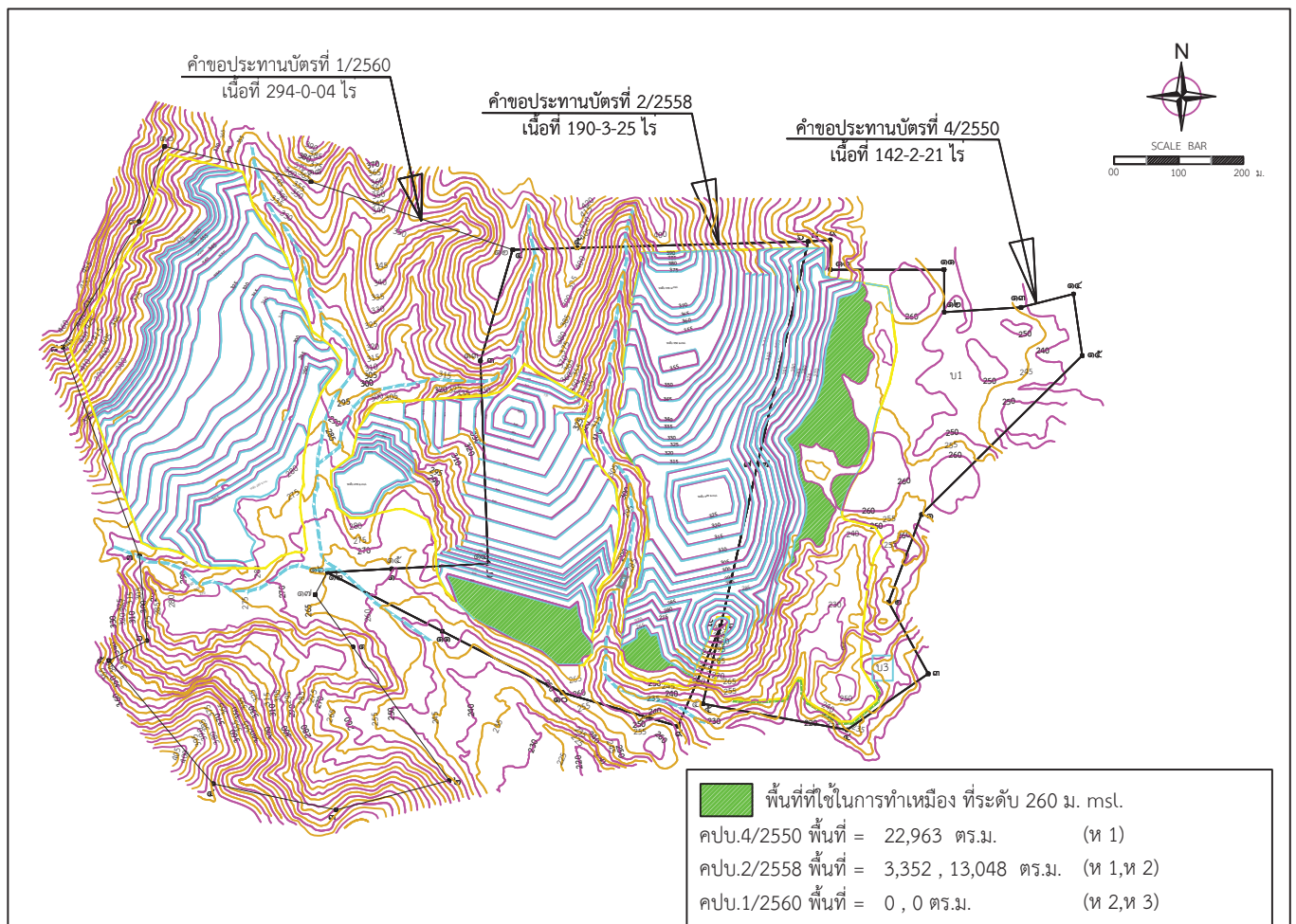
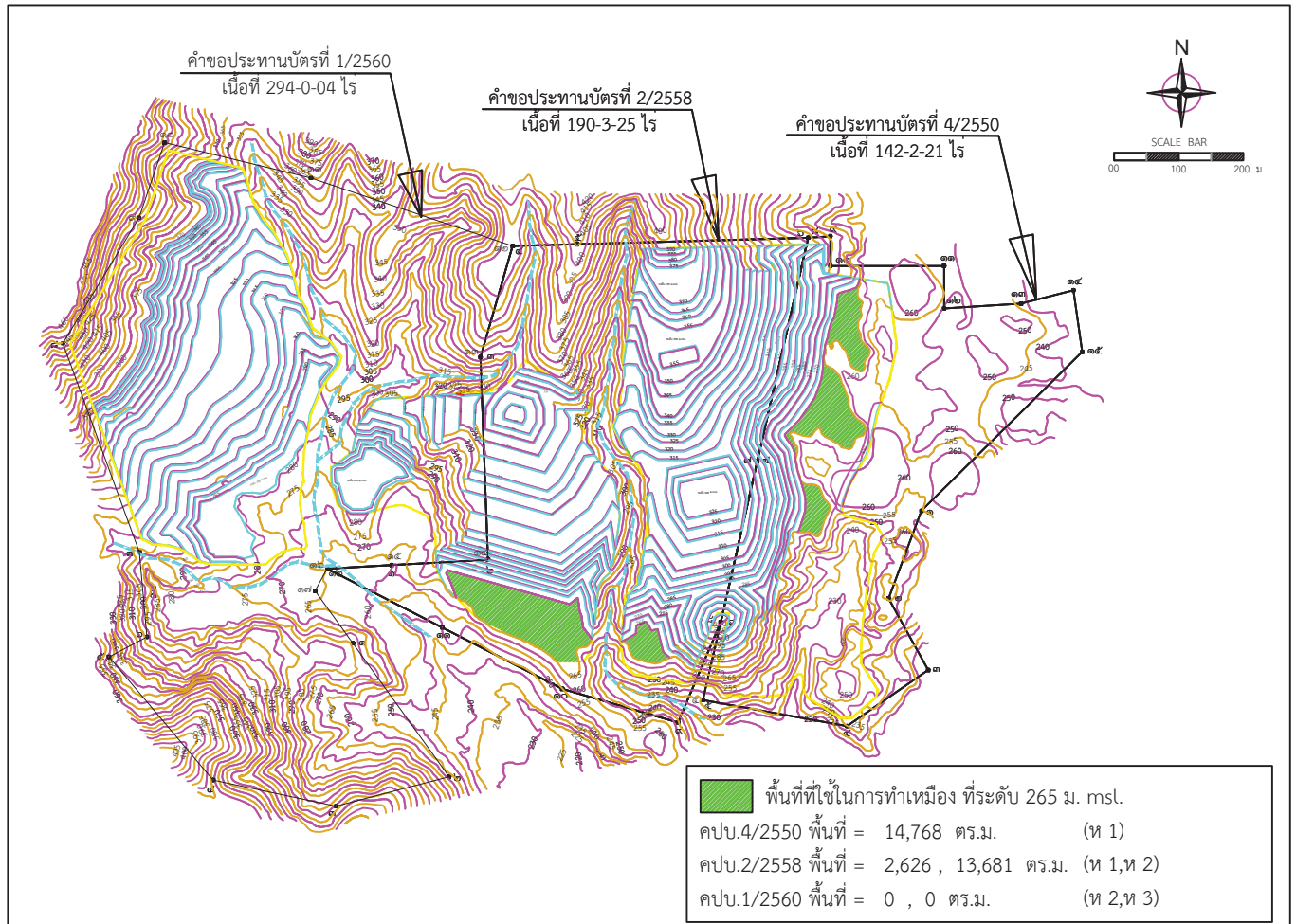


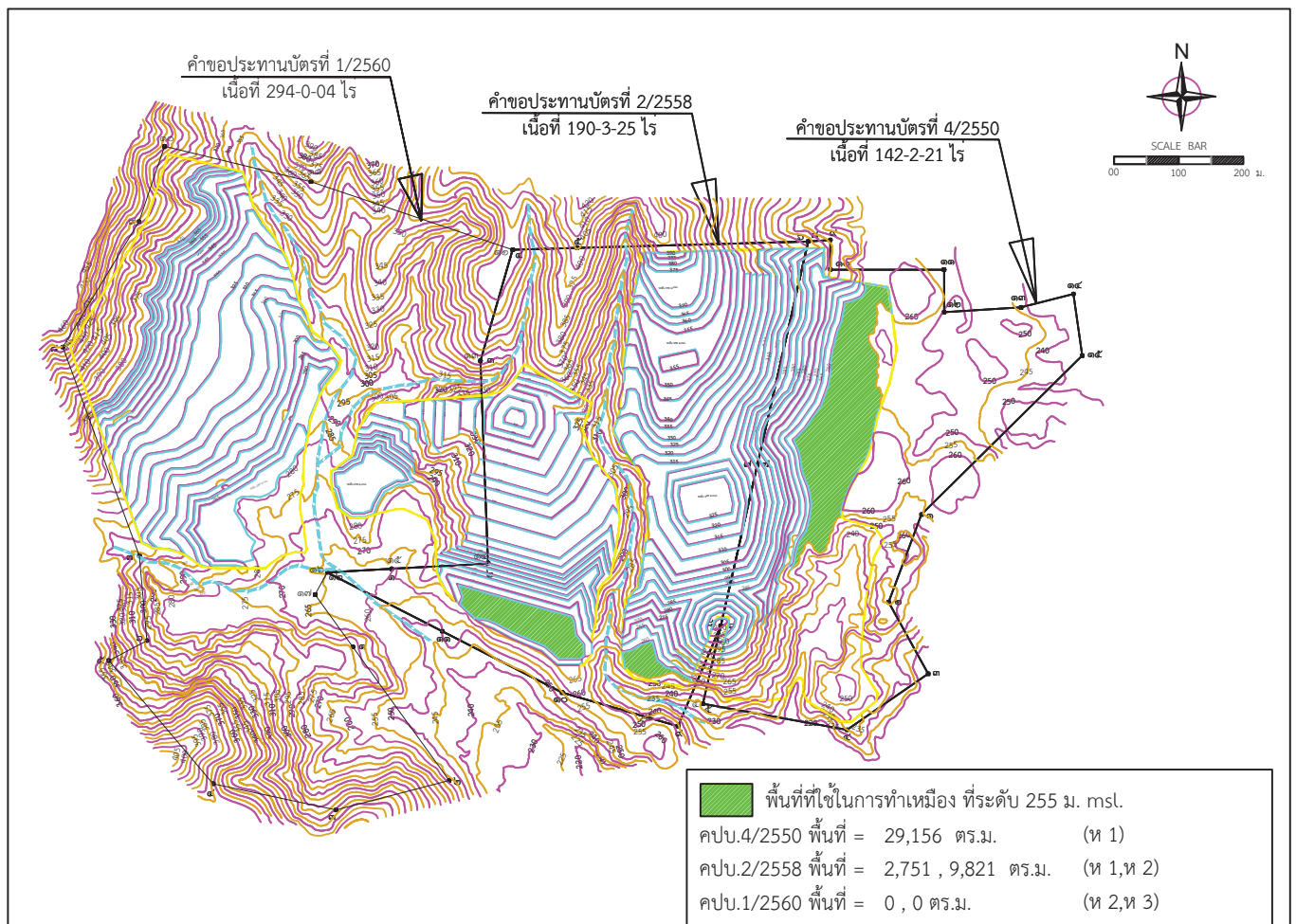
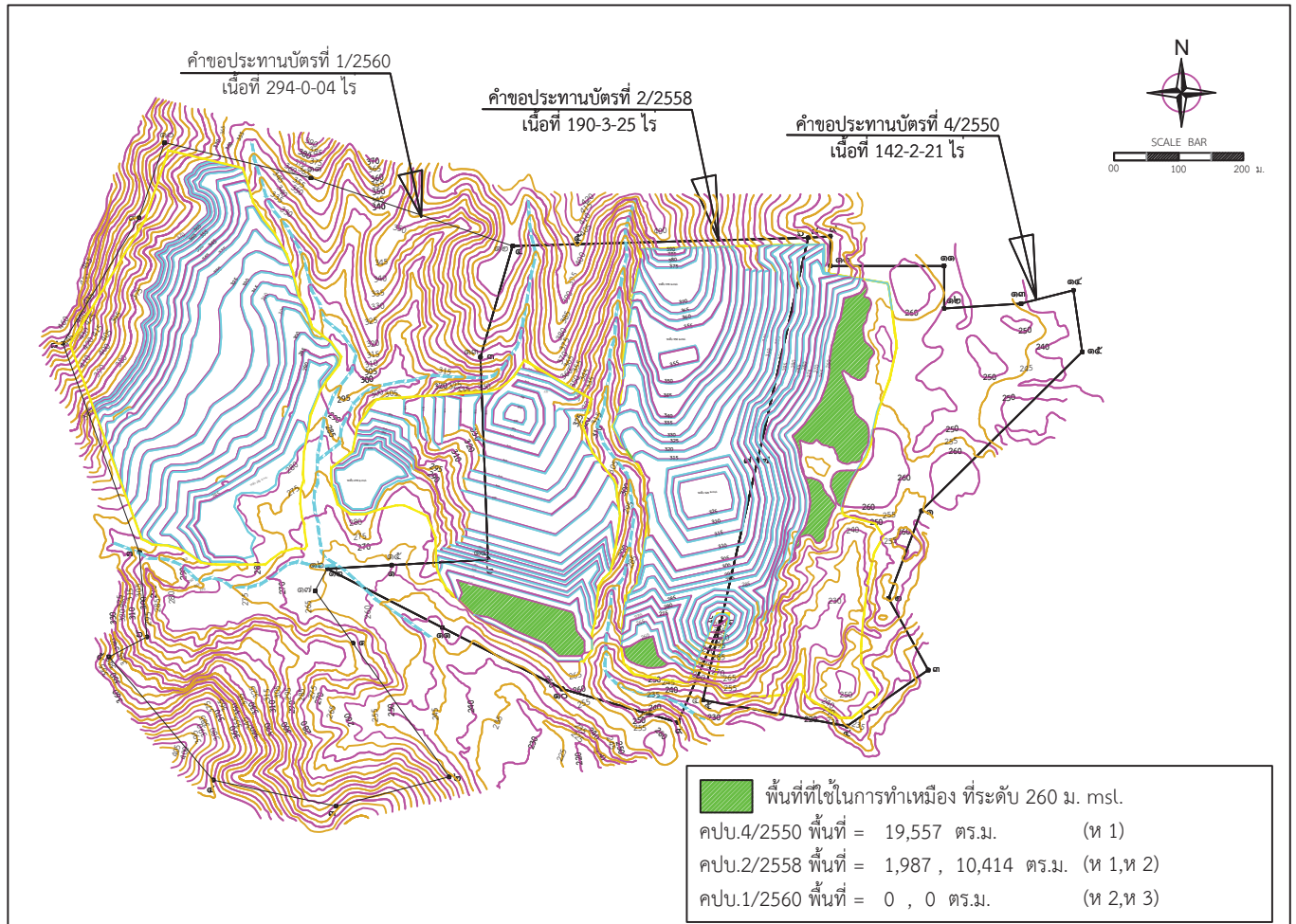


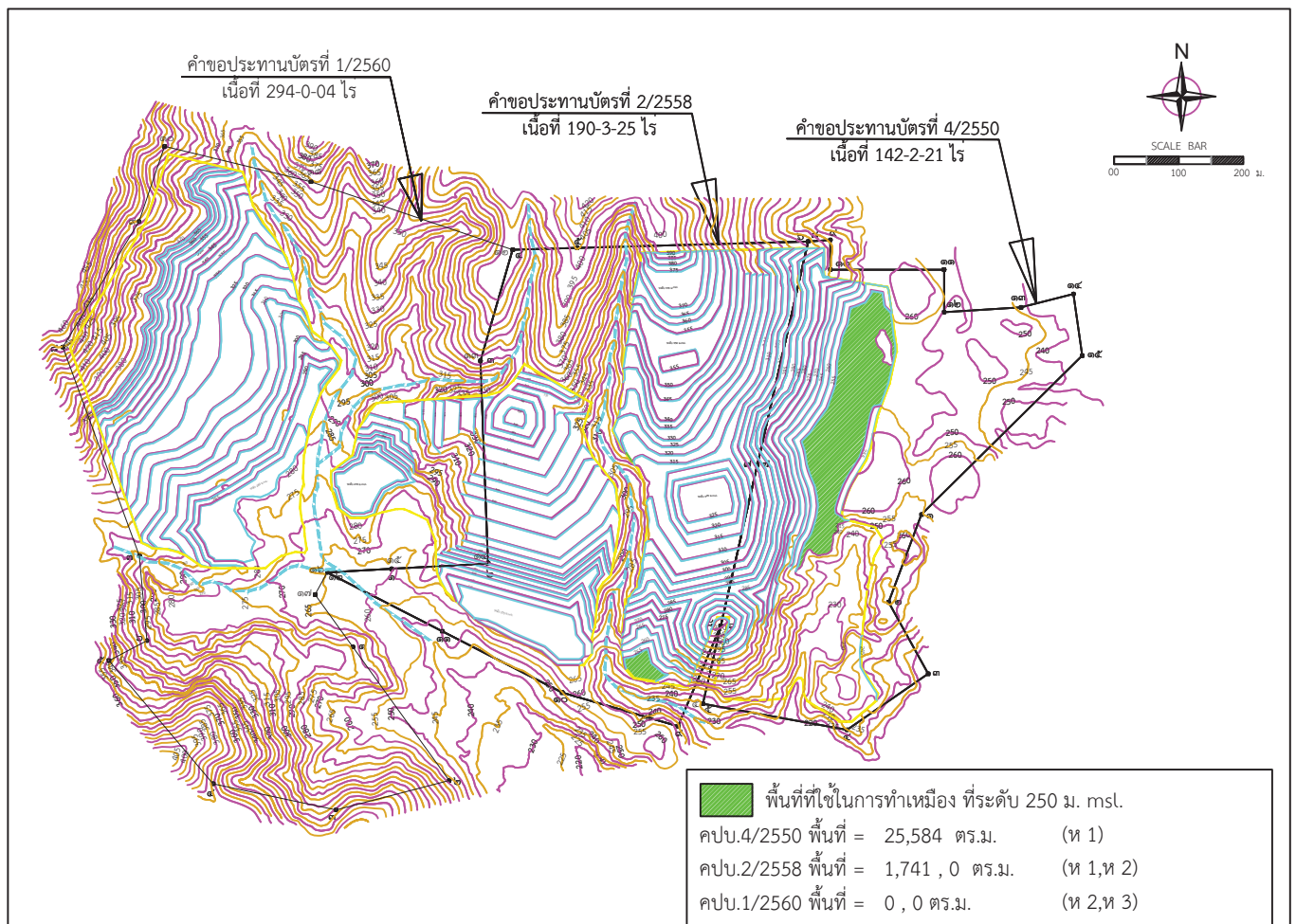
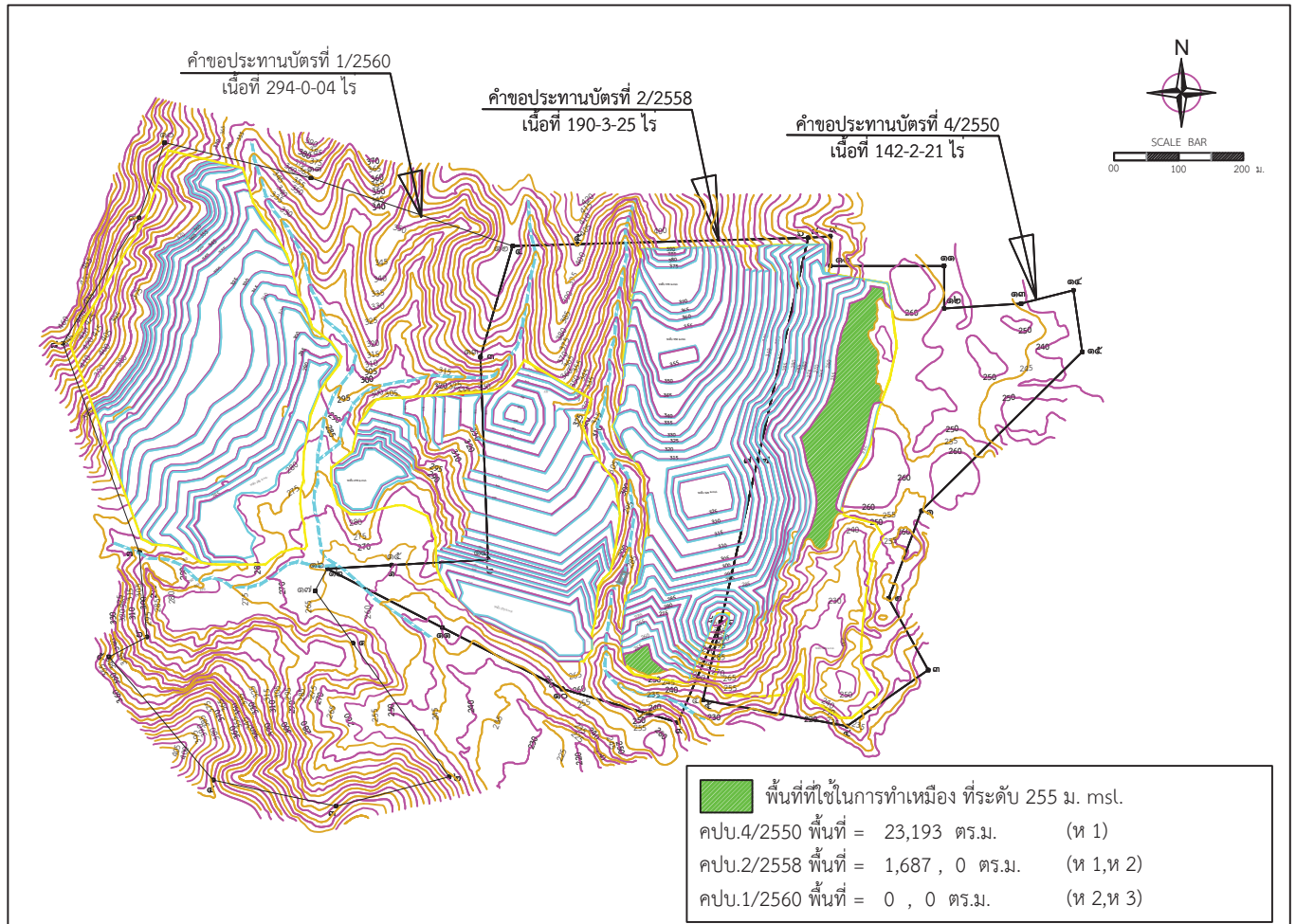


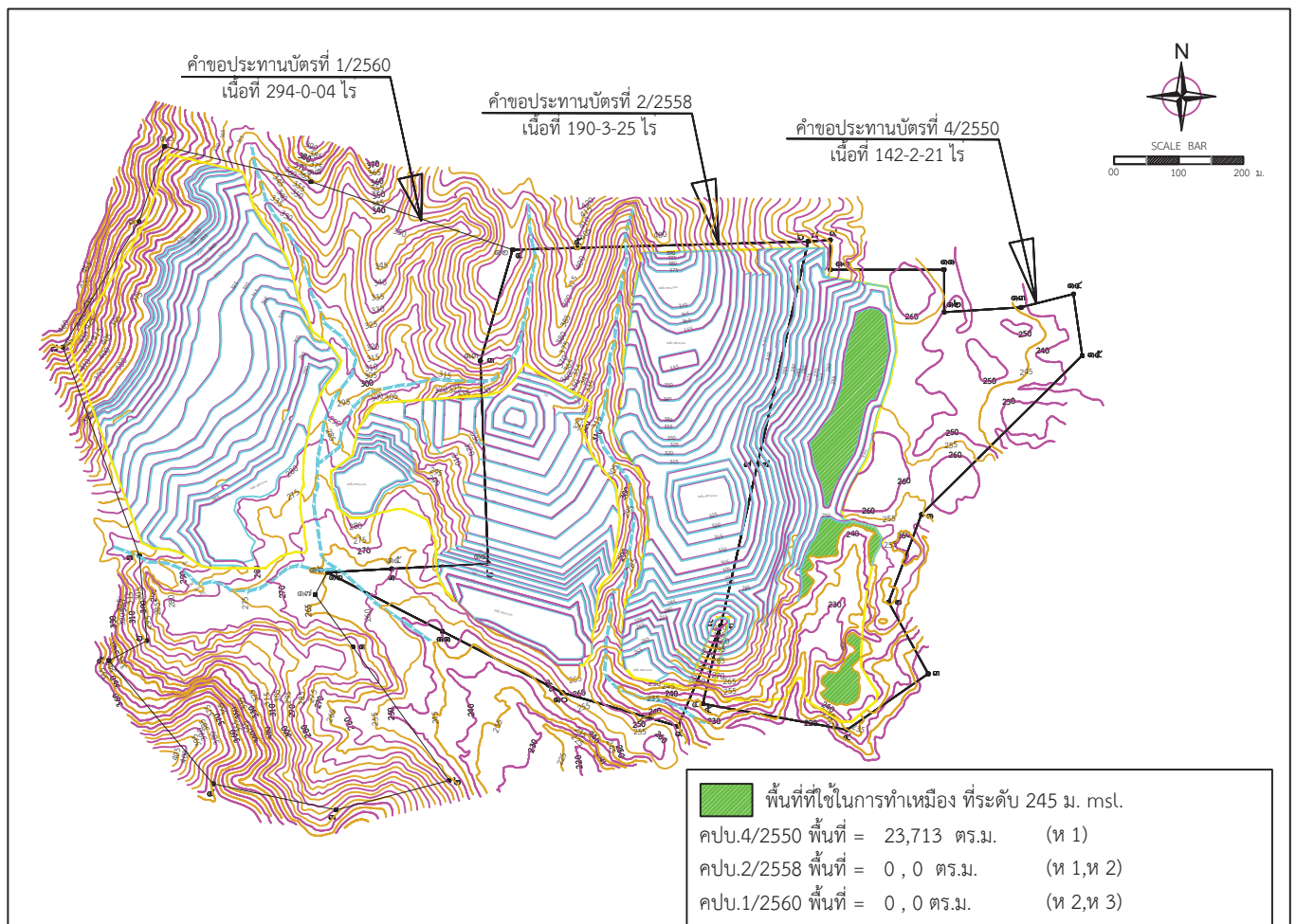
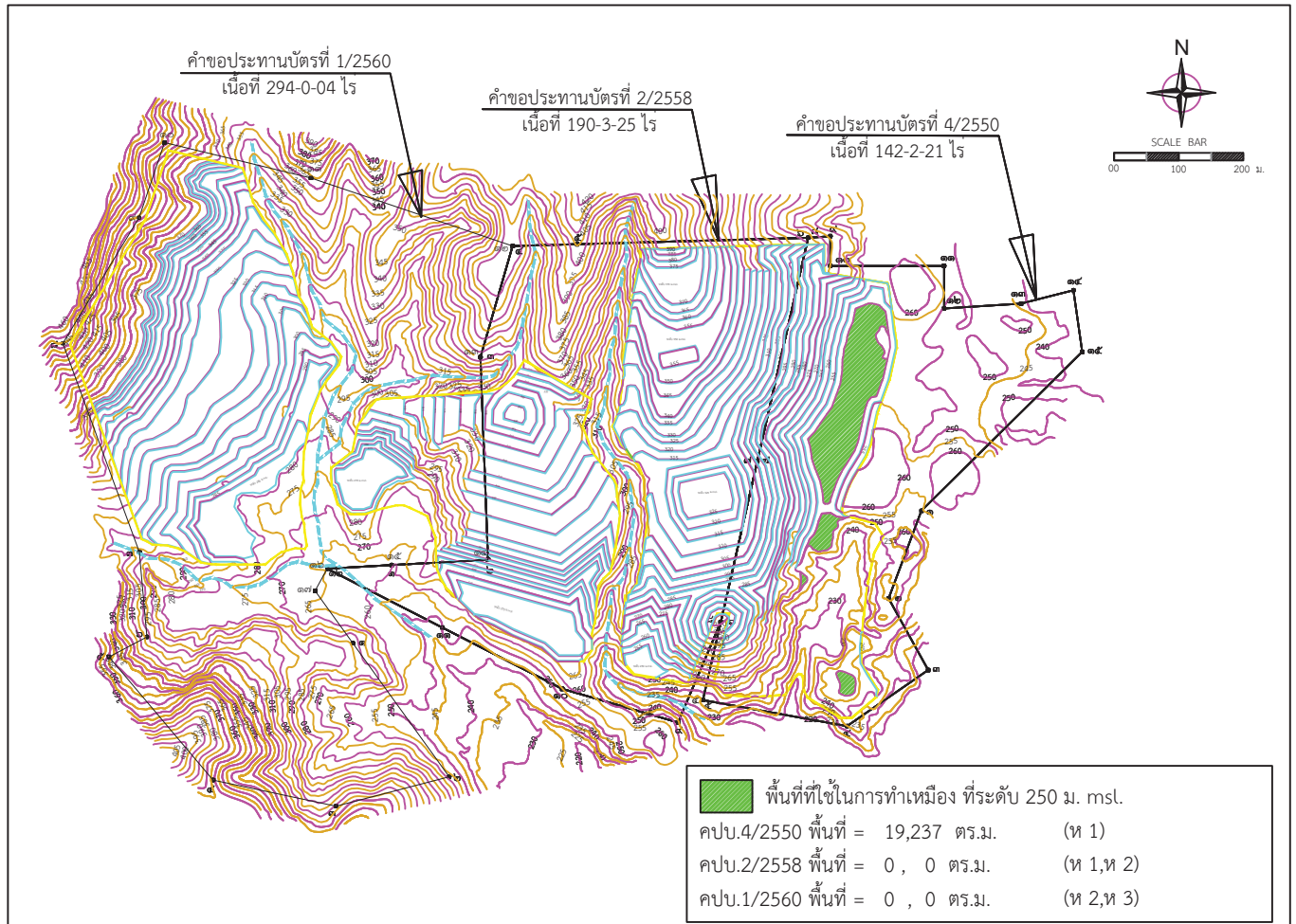


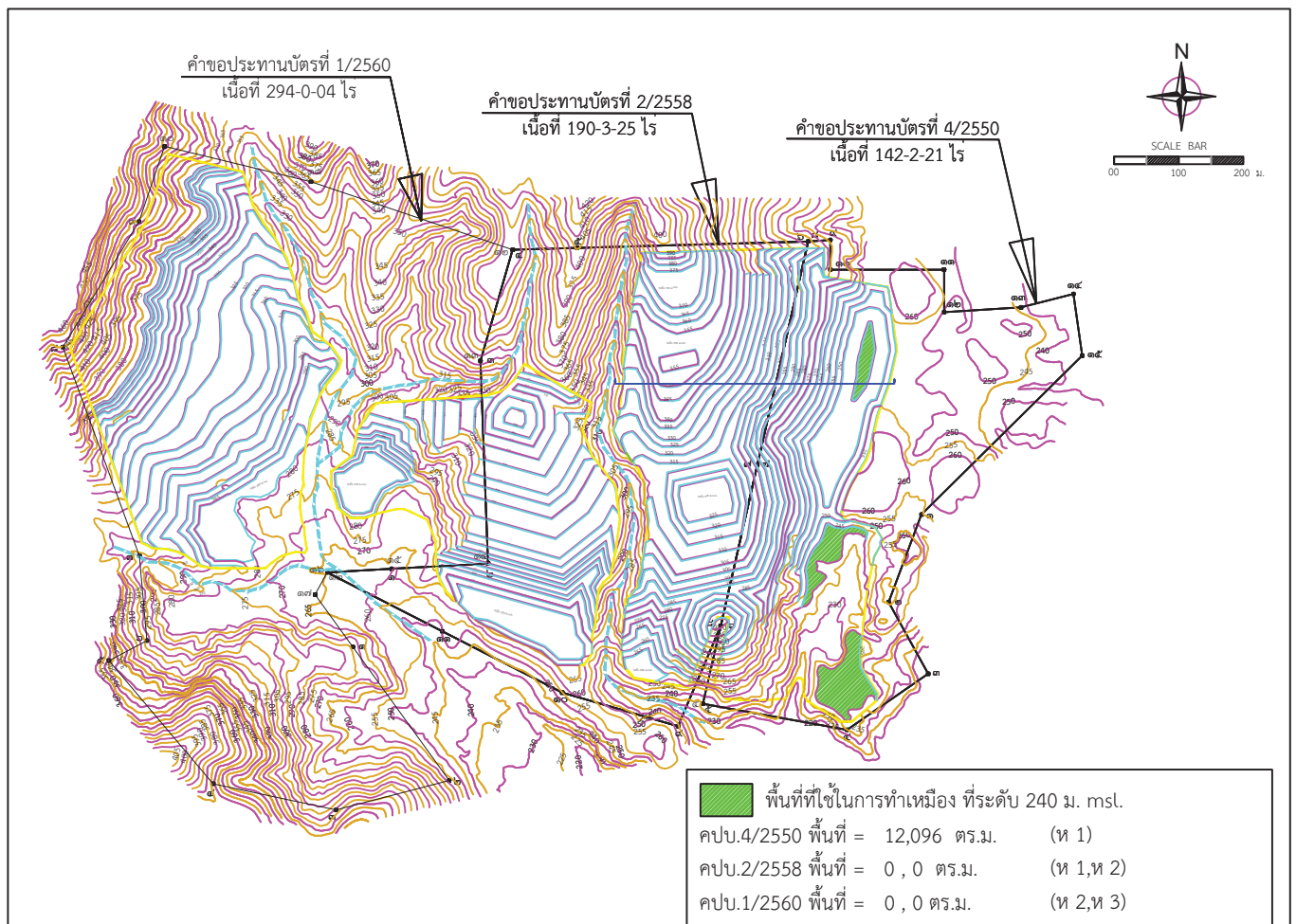
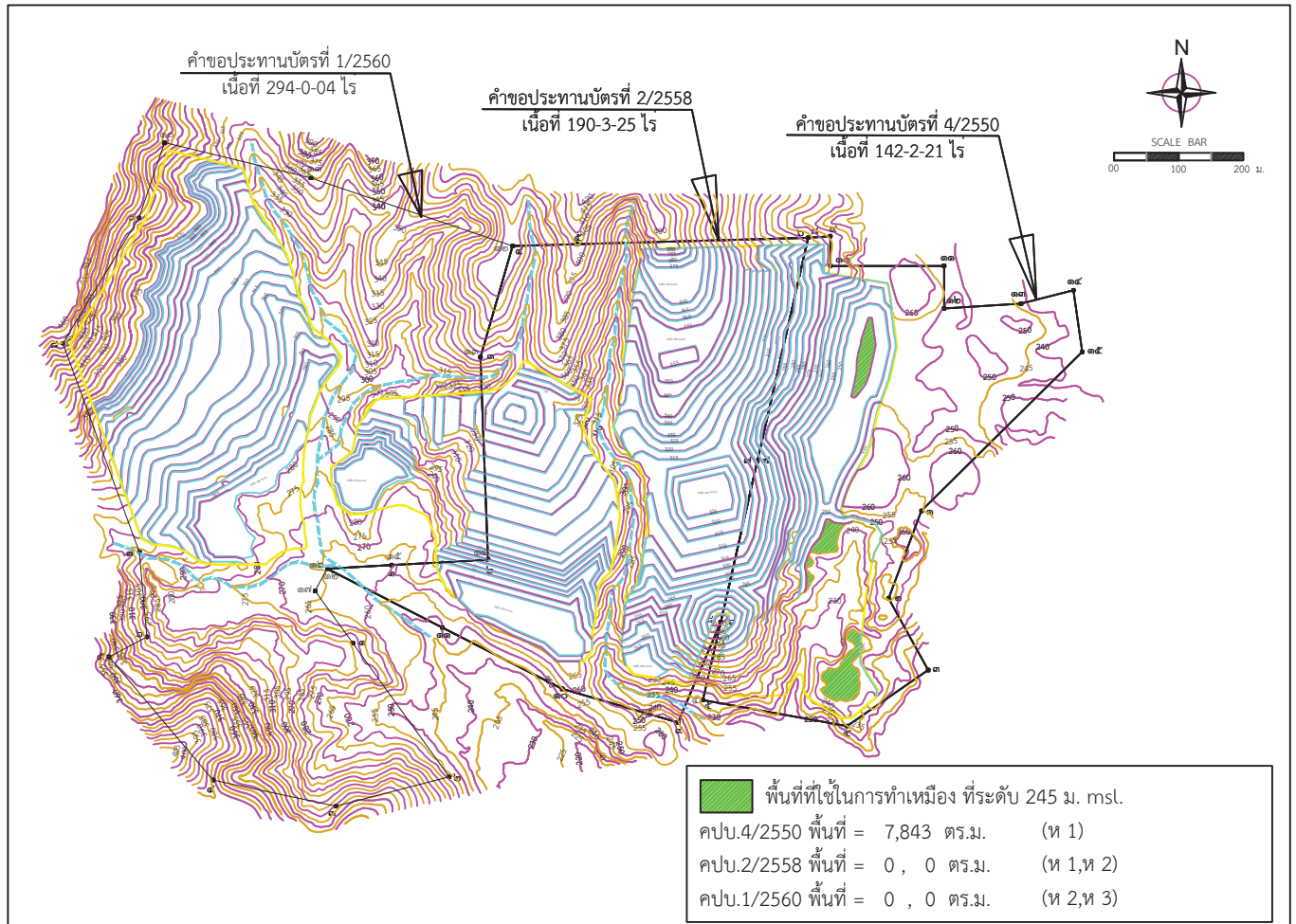


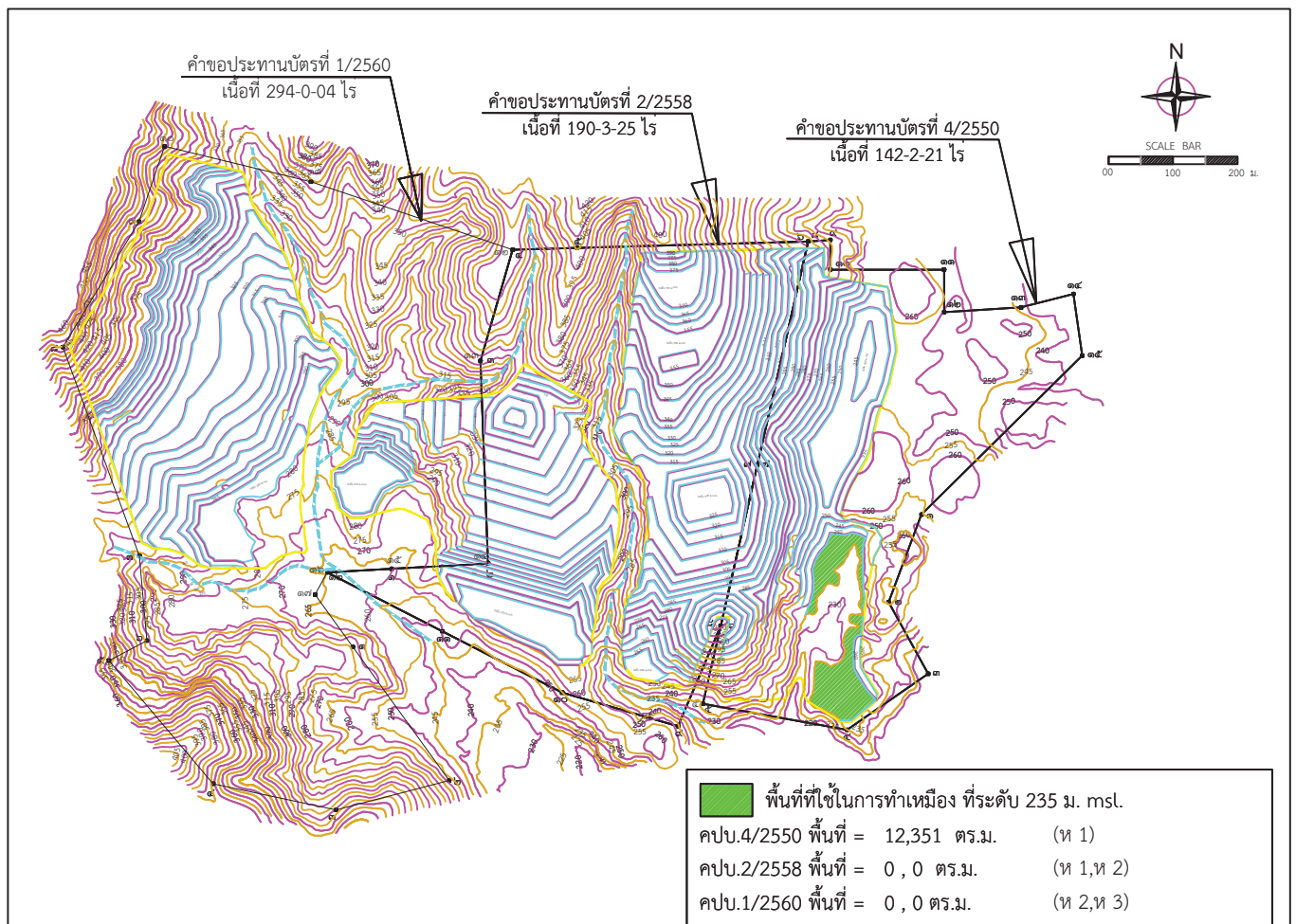
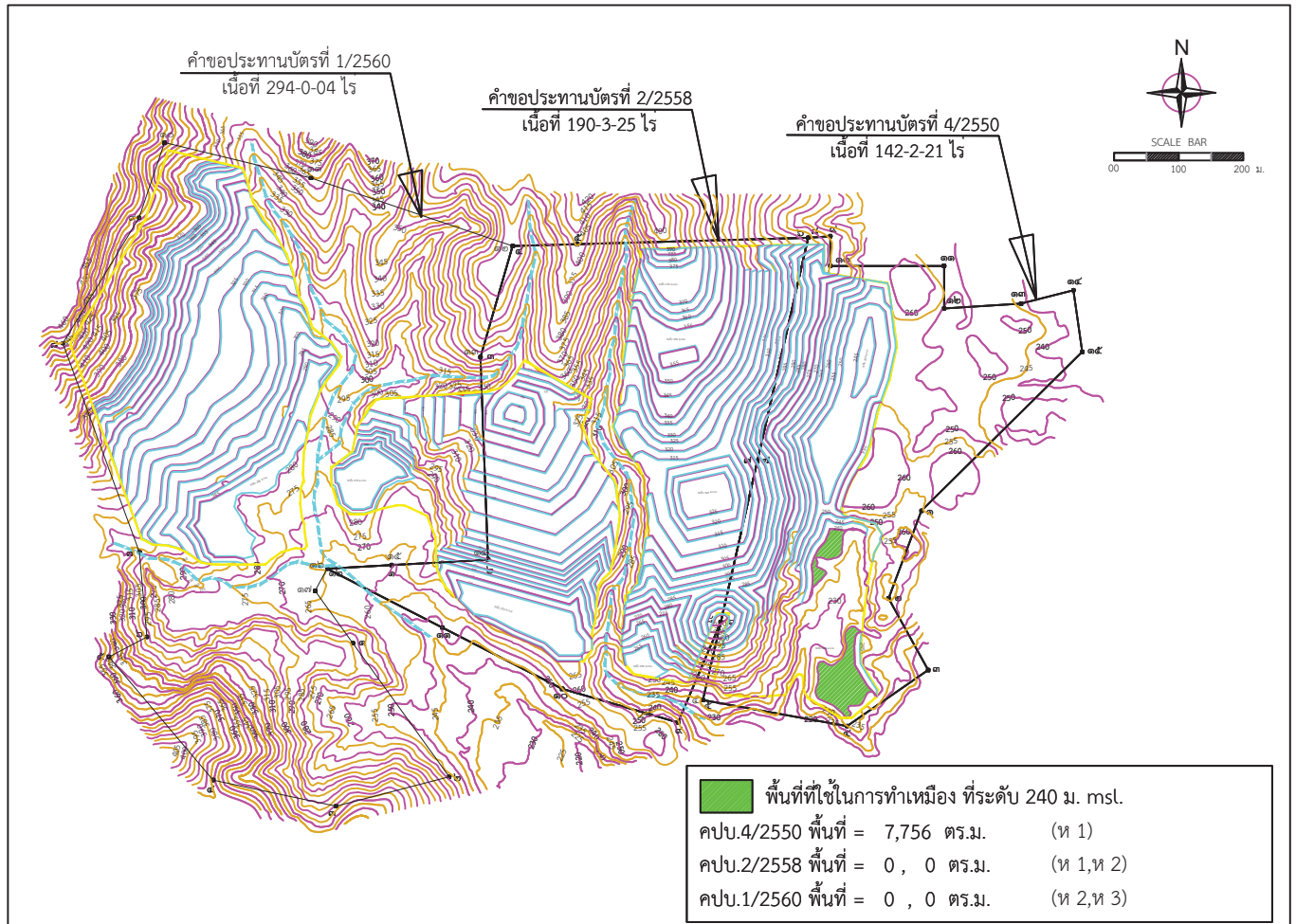


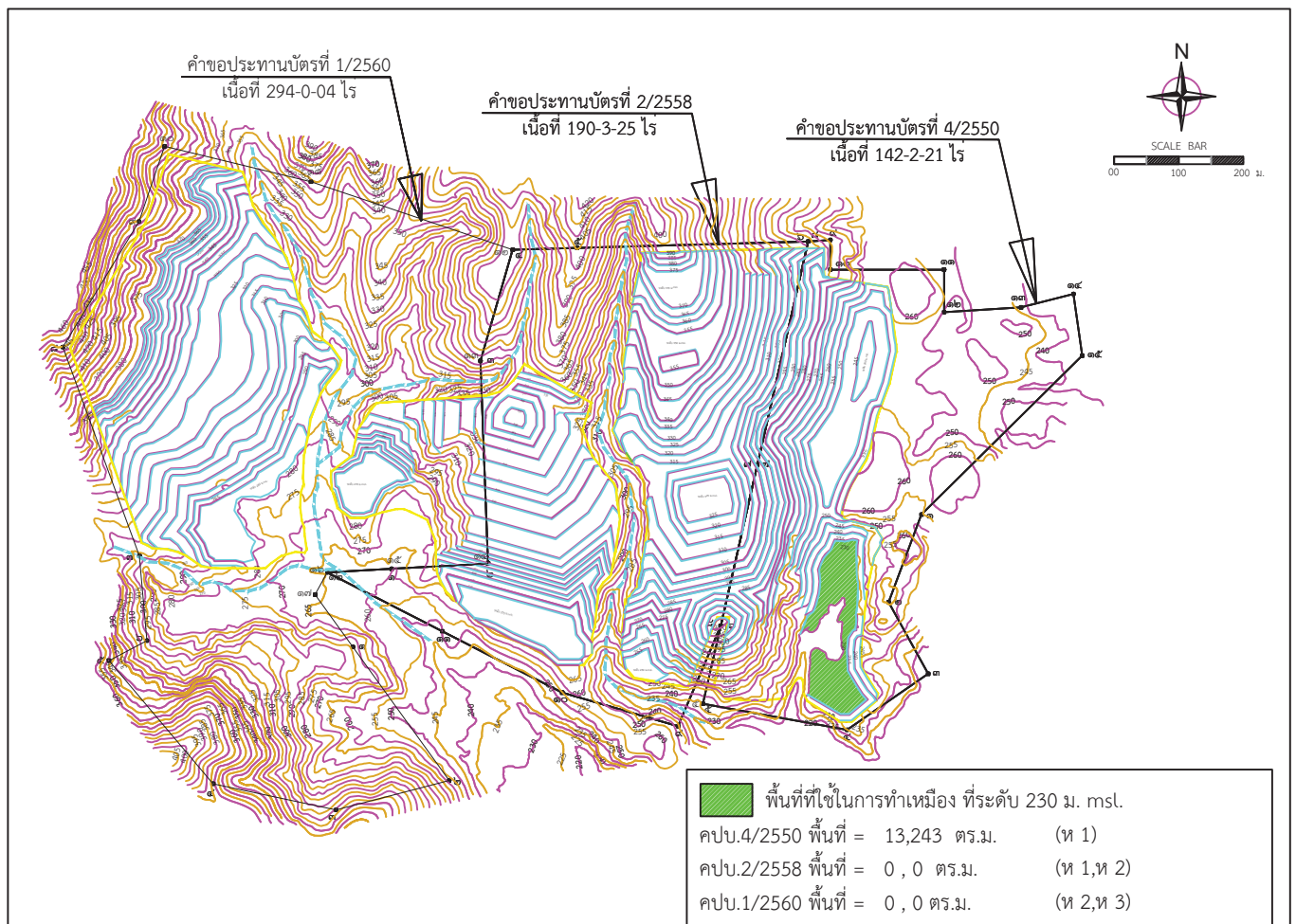
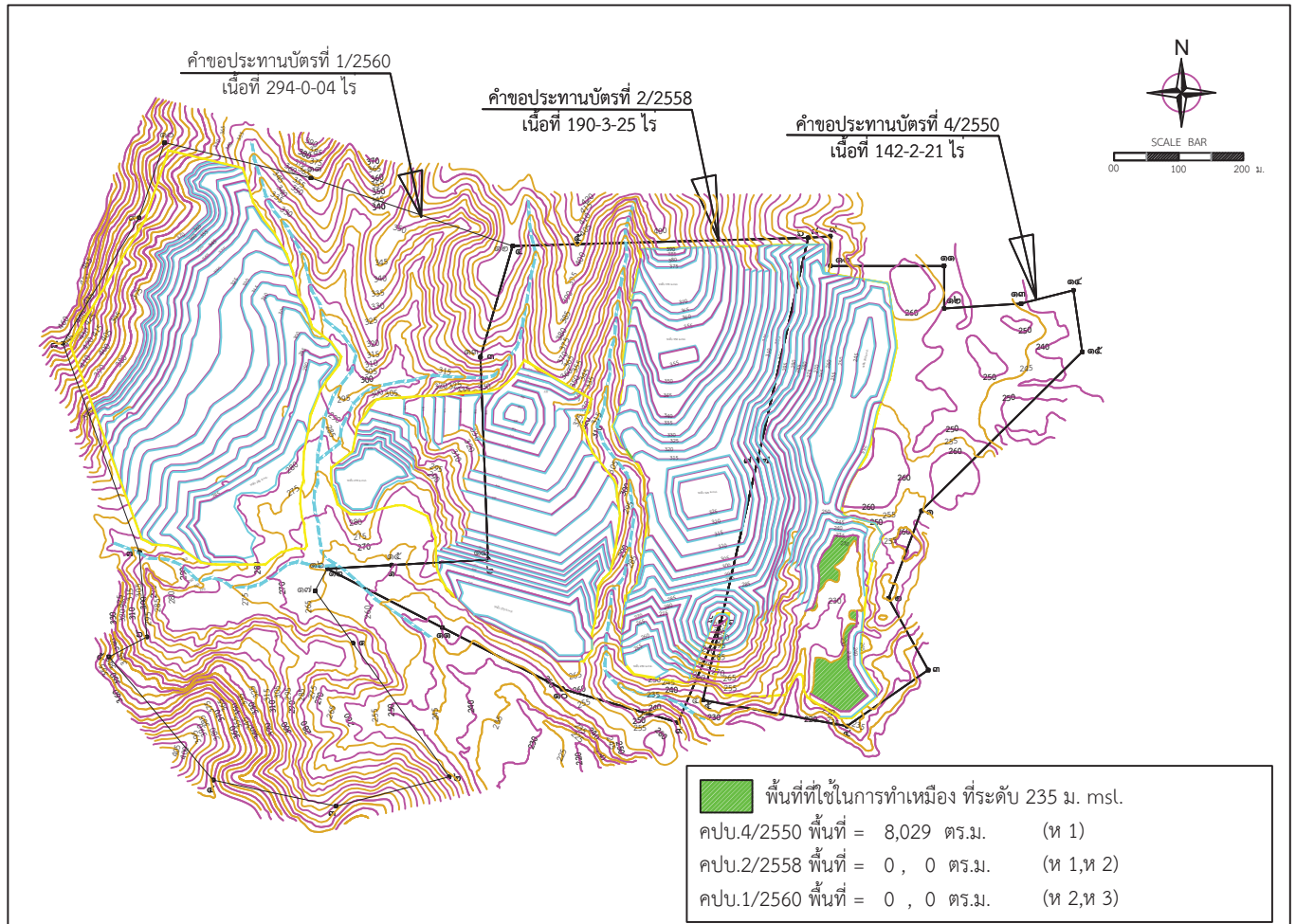


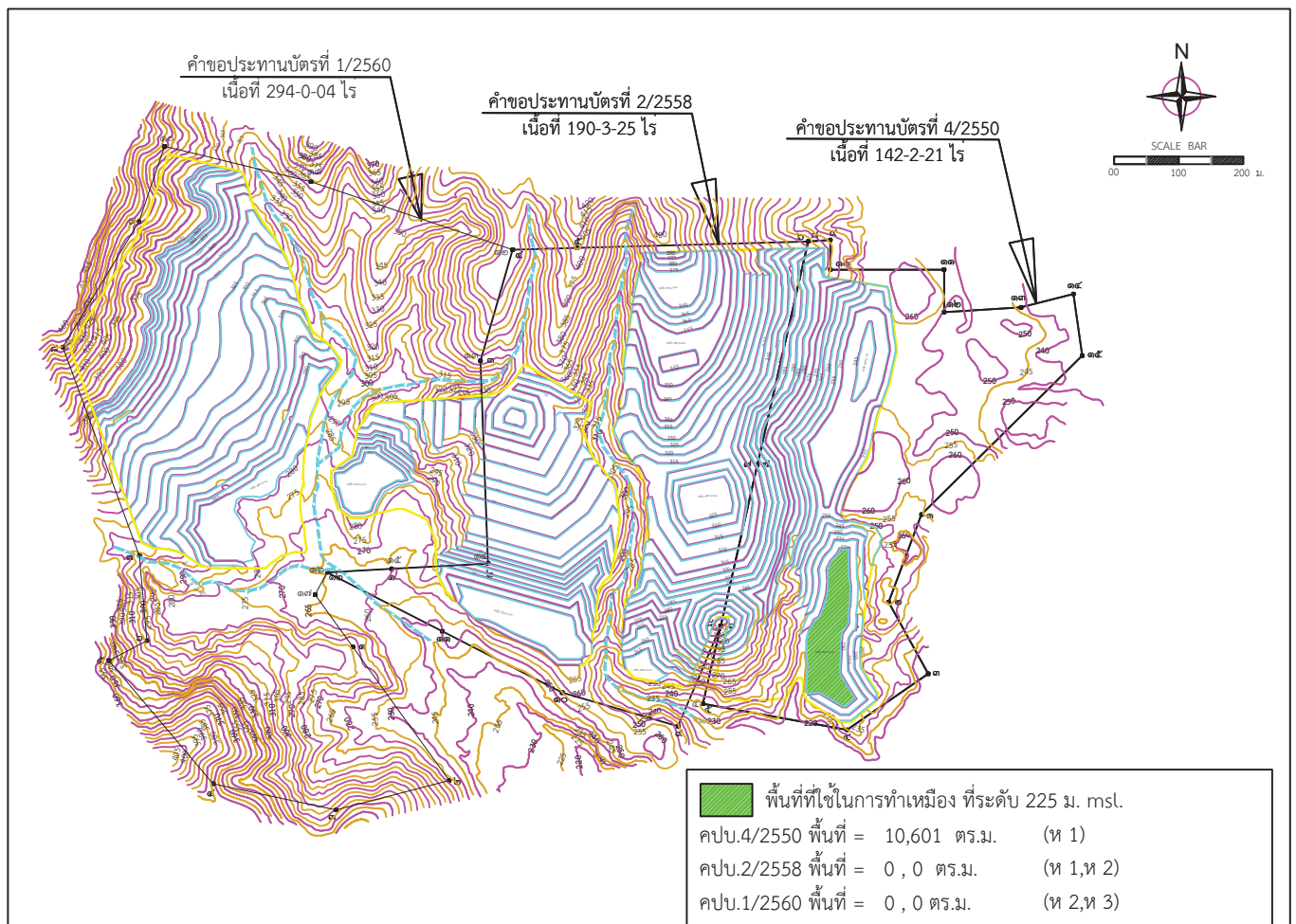
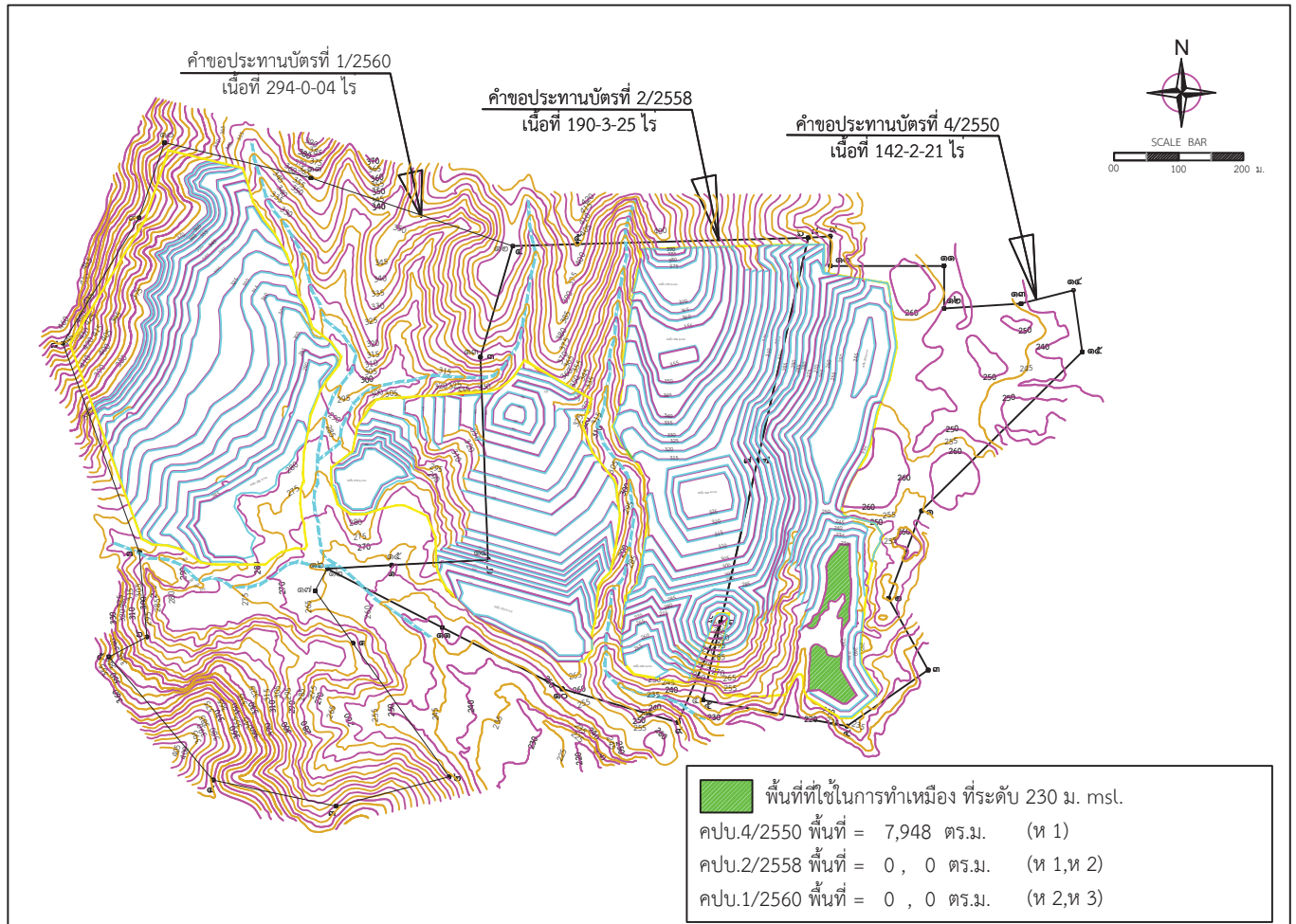












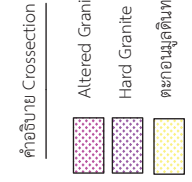


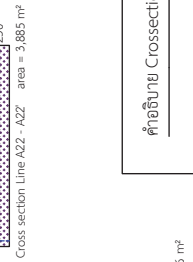
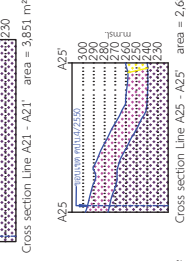
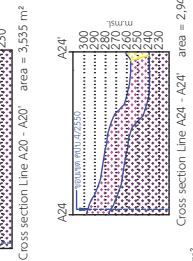
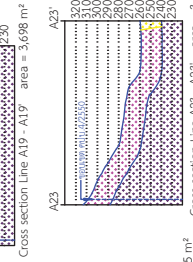
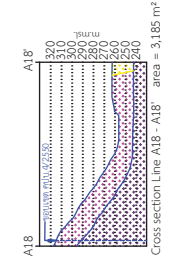
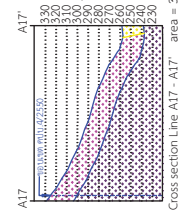
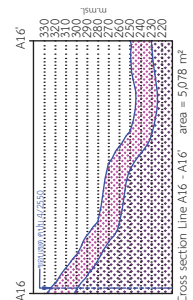
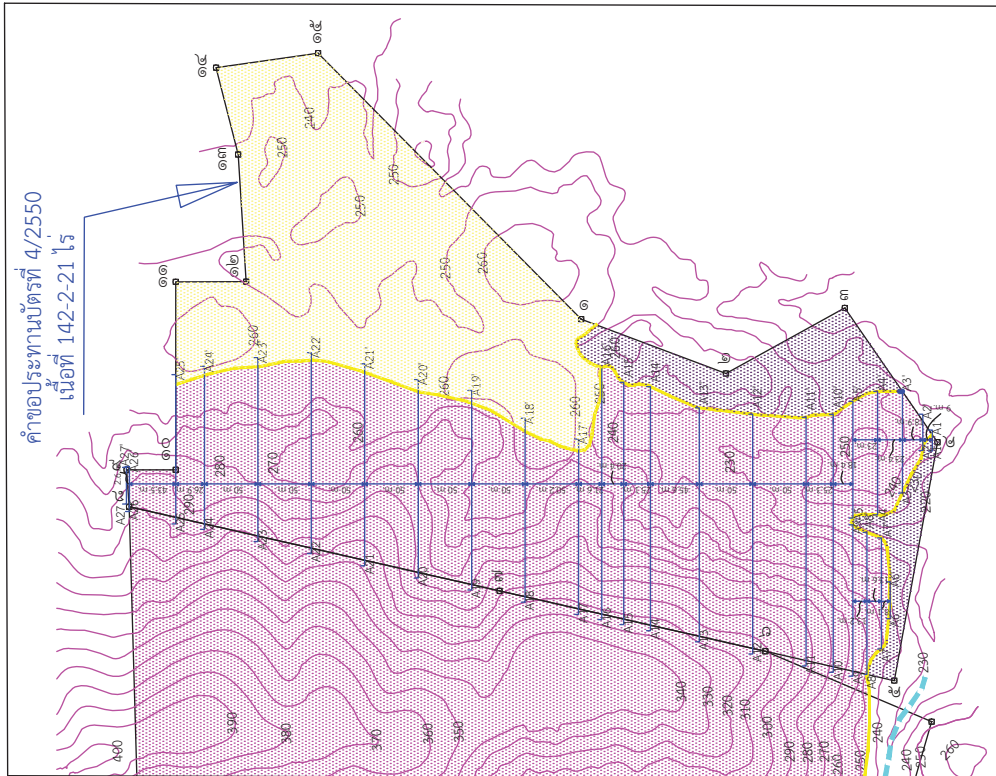
ภาพแสดงพื้นที่คำนวณปริมาณสำรองแร่ (Ore reserves) ที่แต่ละระดับชั้นความสูง
ประกอบการคำนวณปริมาณสำรองแหล่งแร่



Scale 1:5,000

- สัญลักษณ์ ความหมาย
- เส้นชั้นความสูงของพื้นที่ (10 m.)
- ทางน้ำสาธารณประโยชน์
- Altered Granite
- Hard Granite
- ตะกอนมูลดินทราย
- แนวภาพตัดขวาง

คำขอประทานบัตรที่ 4/2550
เนื้อที่ 142-2-21 ไร่



แสดงพื้นที่แต่ละ Cross Section ประกอบการคำนวณปริมาณสำรองแร่สำหรับคำขอประทานบัตรที่ 4/2550



Scale 1:5,000

สัญลักษณ์ ความหมาย

เส้นขีดตามสูงของพื้นที่ (10 m.)


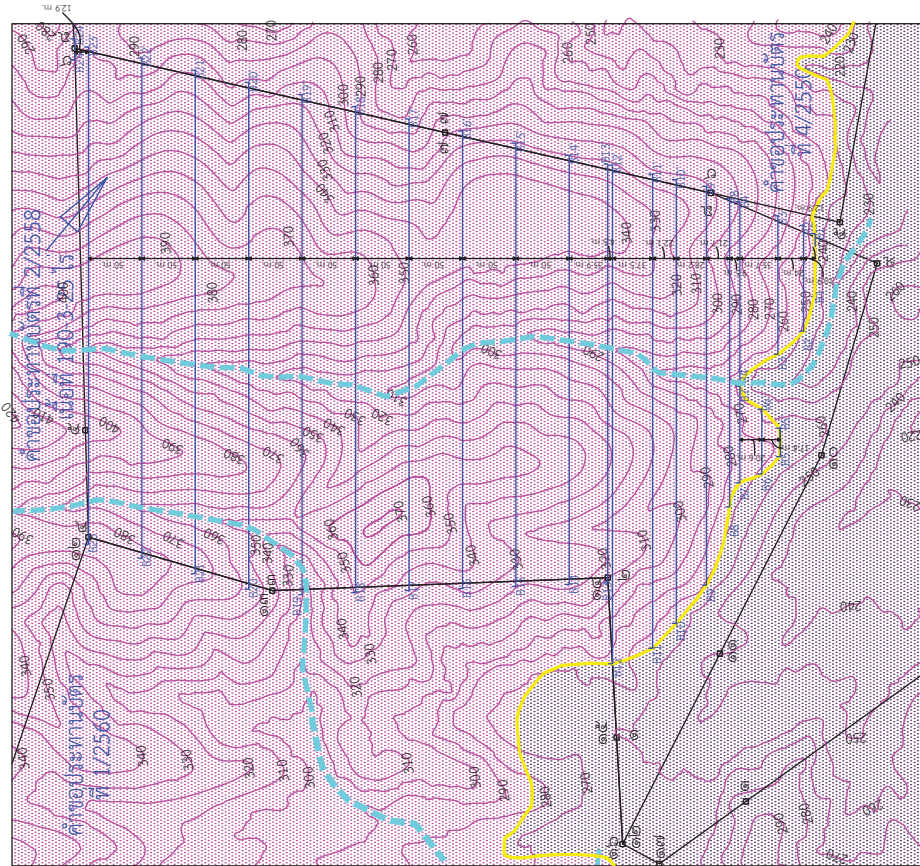
ทางน้ำสาธารณประโยชน์

Altered Granite

Hard Granite

ตะกอนมูลดินทราย

แนวภาพตัดขวาง



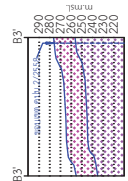
Cross section Line B4 - B4' area = 3,611 m²



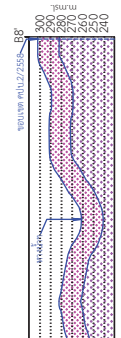
Cross section Line B5 - B5' area = 0 m²



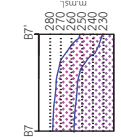
Cross section Line B6 - B6' area = 1,339 m²



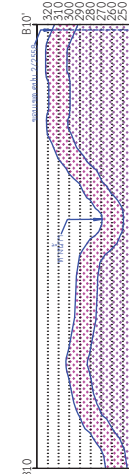
Cross section Line B3 - B3' area = 2,556 m²



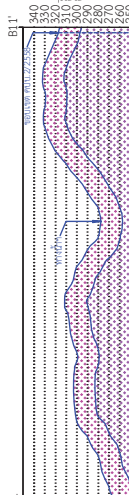
Cross section Line B8 - B8' area = 6,012 m²



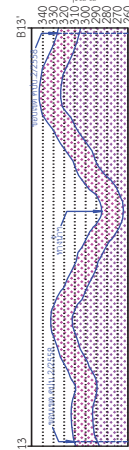
Cross section Line B7 - B7' area = 1,957 m²



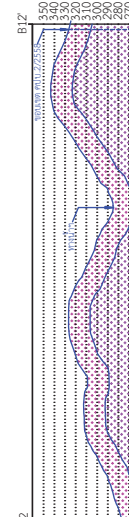
Cross section Line B10 - B10' area = 8,932 m²



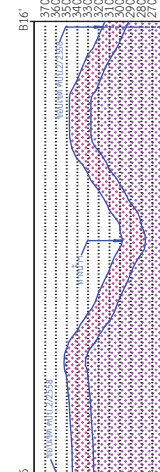
Cross section Line B11 - B11' area = 9,580 m²



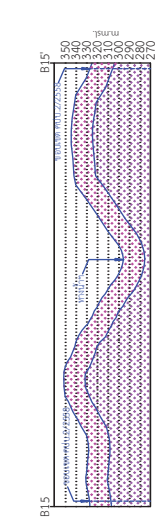
Cross section Line B13 - B13' area = 8,417 m²



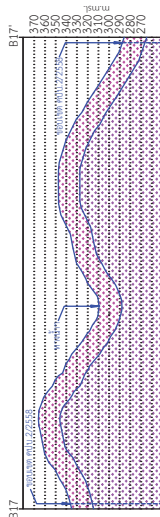
Cross section Line B12 - B12' area = 10,098 m²




Cross section Line B16 - B16' area = 9,099 m²



Cross section Line B15 - B15' area = 8,879 m²



Cross section Line B17 - B17' area = 9,628 m²

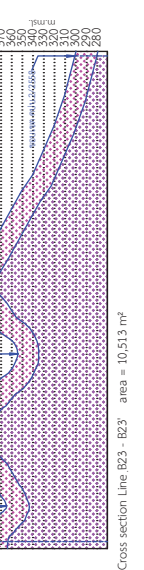
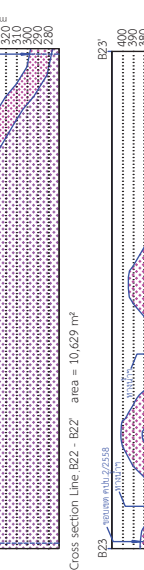
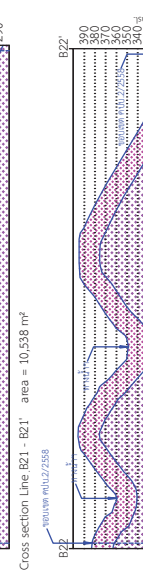
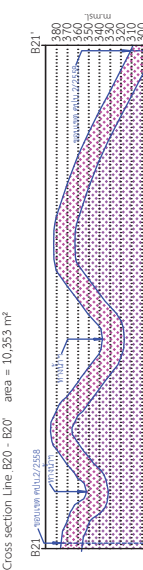
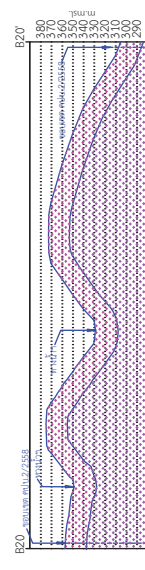
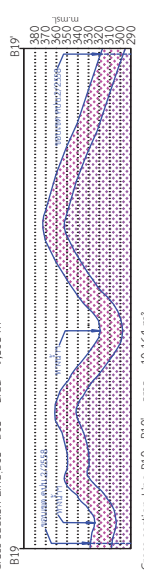
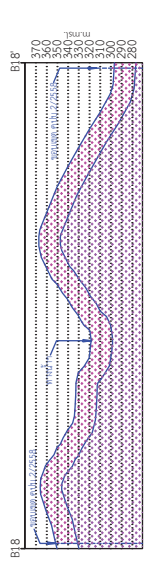
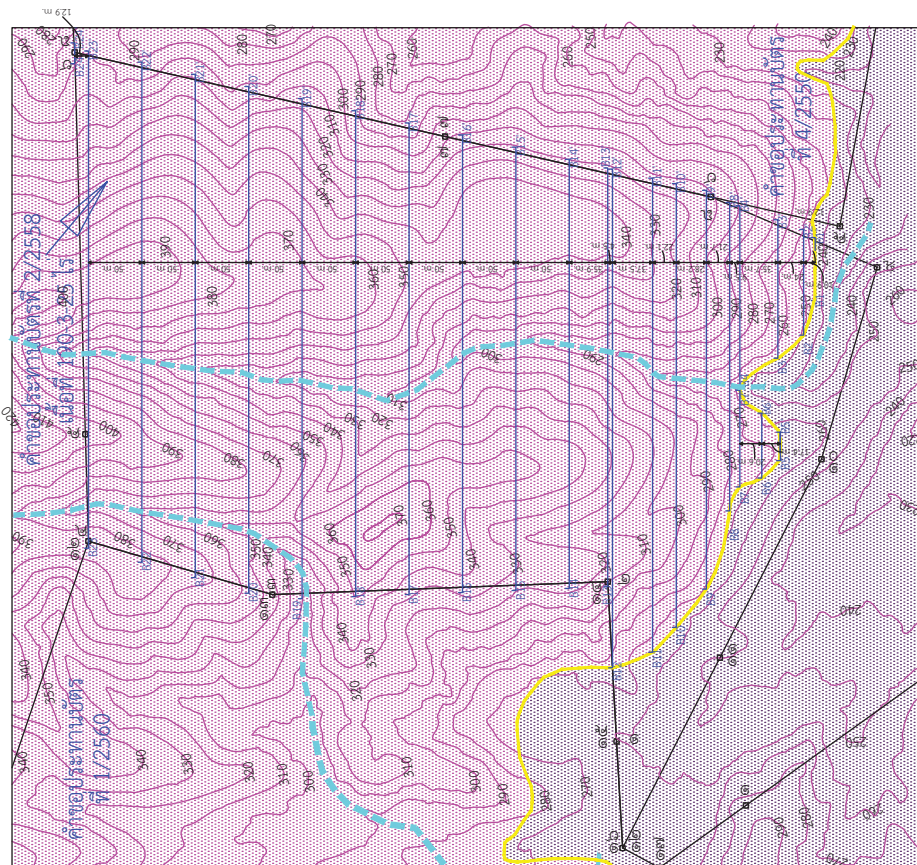


แสดงพื้นที่แต่ละ Cross Section ประกอบการคำนวณปริมาณสำรองแหล่งแร่ 2/2558 (แผนที่ 1/2)



Scale 1:5,000

- สัญลักษณ์ ความหมาย
- เส้นขีดความสูงของพื้นที่ (10 m.)
 - ทางน้ำสาธารณประโยชน์
 - Altered Granite
 - Hard Granite
 - ตะกอนมูลดินทราย
 - แนวภาคตัดขวาง



คำอธิบาย Cross section

- Altered Granite
- Hard Granite
- ตะกอนมูลดินทราย

แสดงพื้นที่แต่ละ Cross Section ประกอบการคำนวณปริมาณสำรองแหล่งแร่ 2/2558 (แผนที่ 2/2)



Scale 1:5,000

สัญลักษณ์ ความหมาย

เส้นขีดความสูงของพื้นที่ (10 m.)

ทางน้ำสาธารณประโยชน์

Altered Granite


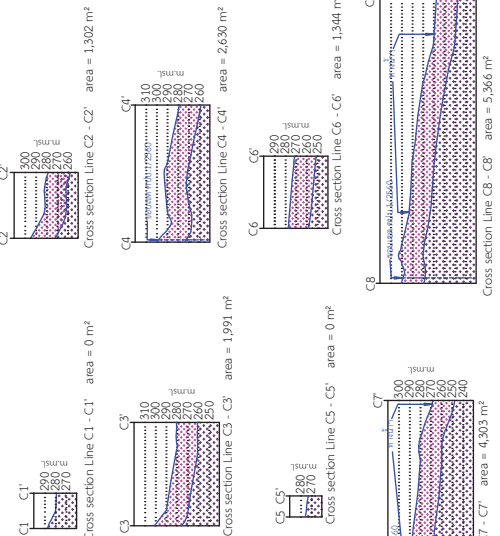
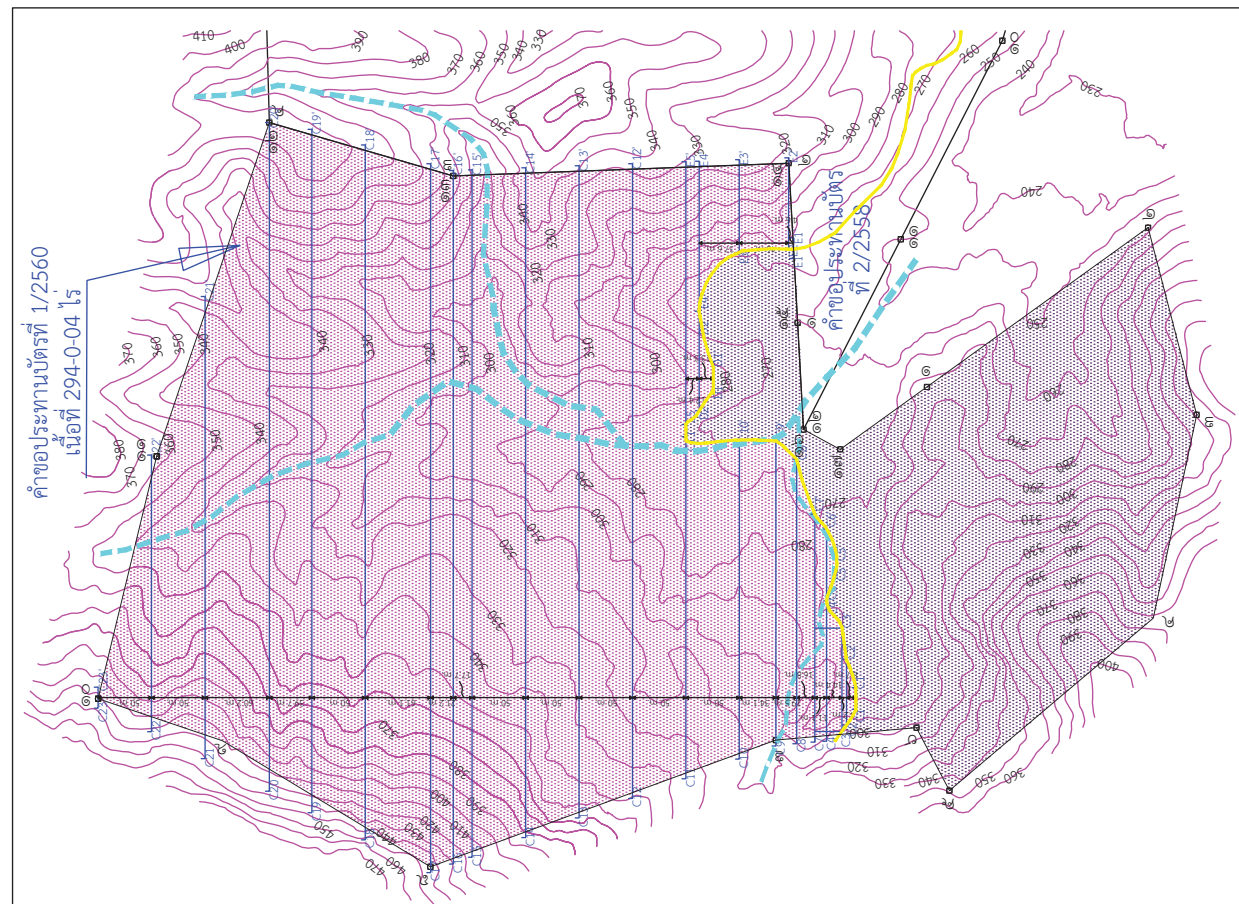
Hard Granite

ตะกอนมูลดินทราย

แนวภาพตัดขวาง

คำขอประทานบัตรที่ 1/2560
เนื้อที่ 294-0-04 ไร่

คำขอประทานบัตร
ที่ 2/2560

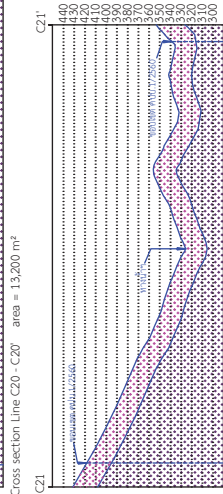
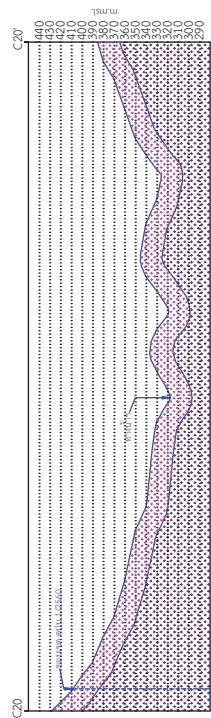
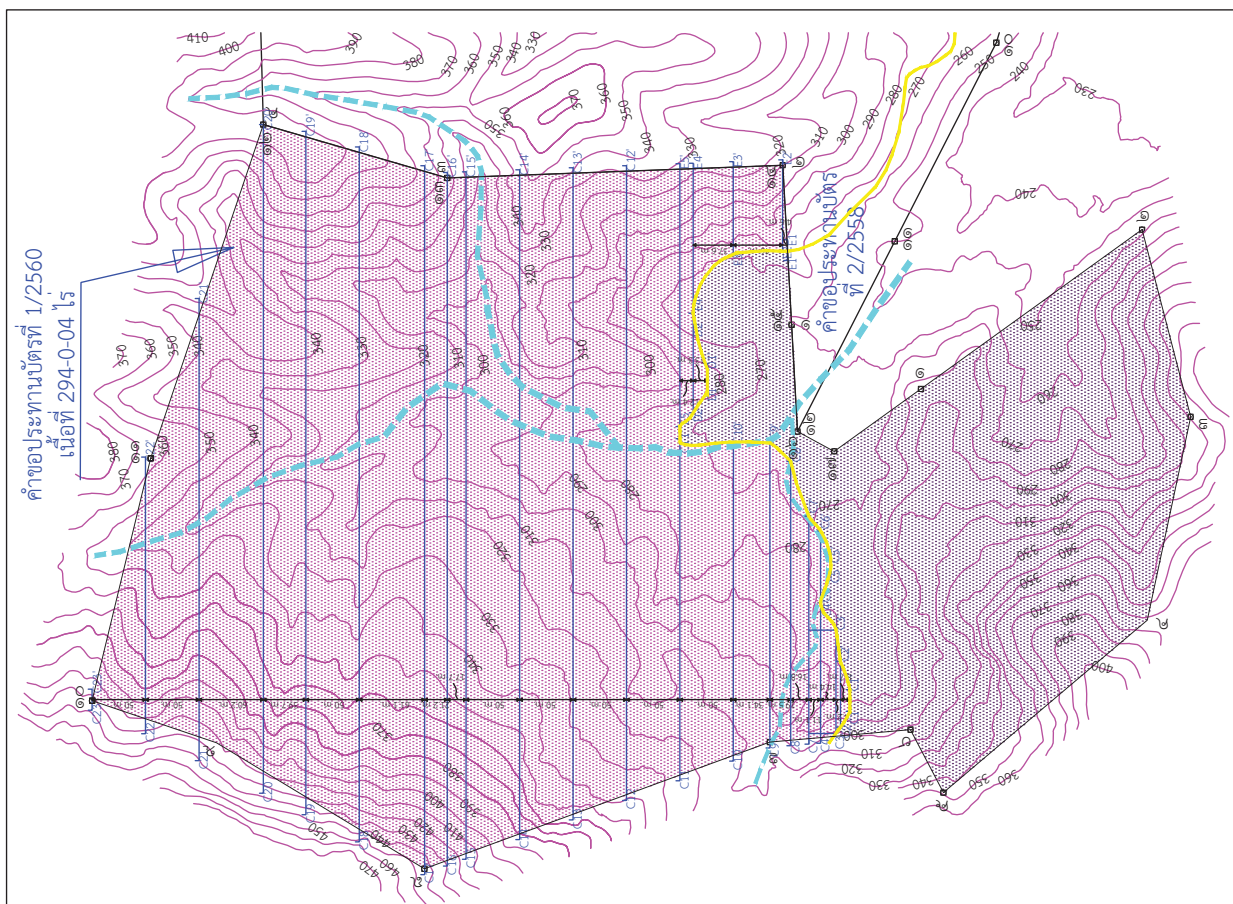


แสดงพื้นที่แต่ละ Cross Section ประกอบการคำนวณปริมาณสำรองแหล่งแร่สำหรับคำขอประทานบัตรที่ 1/2560 (แผนที่ 1/3)

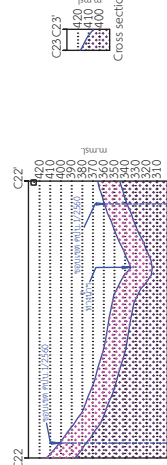


Scale 1:5,000

- สัญลักษณ์ ความหมาย
- เส้นขีดขวางสีแดงพื้นที่ (10 m.)
 - ทางน้ำสาธารณประโยชน์
 - Altered Granite
 - Hard Granite
 - ตะกอนมูลดินทราย
 - แนวพาดขวาง



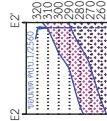
Cross section Line C21 - C21' area = 8,593 m²



Cross section Line C22 - C22' area = 4,867 m²



Cross section Line C23 - C23' area = 0 m²



Cross section Line E1 - E1' area = 0 m²



Cross section Line D2 - D2' area = 2,010 m²



Cross section Line D1 - D1' area = 0 m²



Cross section Line E2 - E2' area = 1,754 m²



Cross section Line E3 - E3' area = 1,962 m²




Cross section Line E4 - E4' area = 2,954 m²



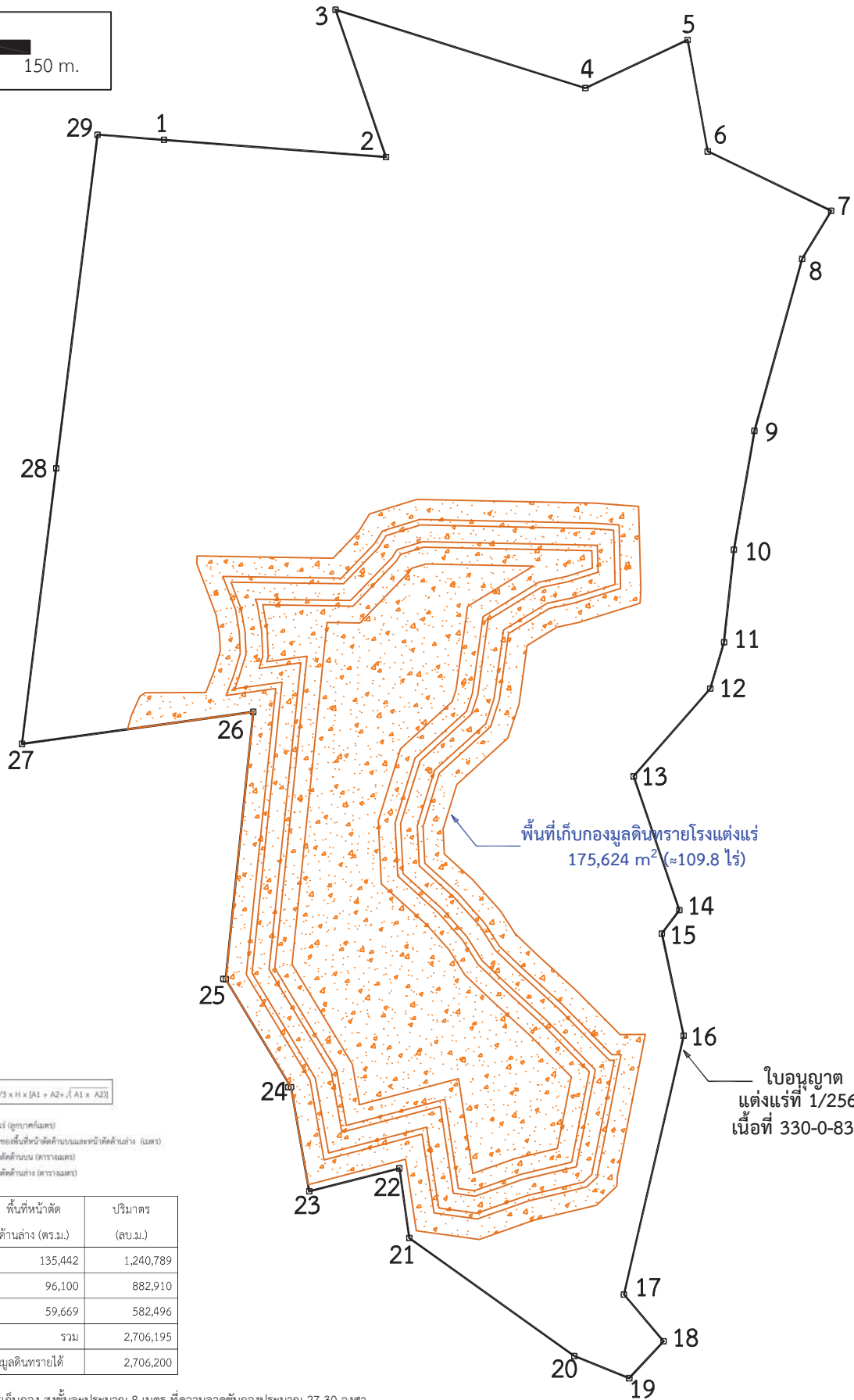
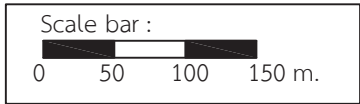
Cross section Line E5 - E5' area = 5,461 m²

คำอธิบาย Cross section



แสดงพื้นที่แต่ละ Cross Section ประกอบการคำนวณปริมาณสำหรับค่าอุปราคาพื้นที่ 1/2560 (แผนที่ 3/3)

การคำนวณความสามารถในการเก็บกองของพื้นที่เก็บกองมูลดินทราย



สูตรคำนวณปริมาตร :

$$V = 1/3 \times H \times [A1 + A2 + \sqrt{A1 \times A2}]$$

โดย

- V = ปริมาตร (ลูกบาศก์เมตร)
- H = ระยะห่างของพื้นที่หน้าตัดกับและหน้าตัดด้านล่าง (เมตร)
- A1 = พื้นที่หน้าตัดด้านบน (ตารางเมตร)
- A2 = พื้นที่หน้าตัดด้านล่าง (ตารางเมตร)

พื้นที่หน้าตัด ด้านบน (ตร.ม.)	พื้นที่หน้าตัด ด้านล่าง (ตร.ม.)	ปริมาตร (ลบ.ม.)
175,624	135,442	1,240,789
125,271	96,100	882,910
86,800	59,669	582,496
รวม		2,706,195
สามารถรองรับปริมาณมูลดินทรายได้		2,706,200

**ลักษณะการเก็บกอง สูงชันละประมาณ 8 เมตร ที่ความลาดชันกองประมาณ 27-30 องศา

ภาพประกอบแสดงพื้นที่ที่ใช้ในการประเมินปริมาณมูลดินทราย
ที่สามารถเก็บกองได้ในพื้นที่ใบอนุญาตแต่งแร่ที่ 1/2562 และตารางการคำนวณ

Scale bar :
0 50 100 150 m.



พื้นที่ที่ขอย้ายเขตแต่งแร่
เดิมเป็นพื้นที่ประทานบัตร
ที่ 6303/15873

พื้นที่เก็บกองมูลดินทรายโรงแต่งแร่
233,506 m² (≈145.9 ไร่)

ใบอนุญาต
แต่งแร่ที่ 1/2562
เนื้อที่ 330-0-83 ไร่

สูตรคำนวณปริมาตร :

$$V = 1/3 \times H \times [A1 + A2 + \sqrt{A1 \times A2}]$$

โดย

- V = ปริมาตร (ลูกบาศก์เมตร)
H = ระยะห่างระหว่างพื้นที่ด้านบนและหน้าด้านล่าง (เมตร)
A1 = พื้นที่หน้าดินด้านบน (ตารางเมตร)
A2 = พื้นที่หน้าดินด้านล่าง (ตารางเมตร)

พื้นที่หน้าตัด ด้านบน (ตร.ม.)	พื้นที่หน้าตัด ด้านล่าง (ตร.ม.)	ปริมาตร (ลบ.ม.)
233,506	190,824	1,694,451
179,474	140,376	1,276,202
129,981	94,946	896,048
รวม		3,866,701
สามารถรองรับปริมาณมูลดินทรายได้		3,866,700

**ลักษณะการเก็บกอง สูงชันละประมาณ 8 เมตร ที่ความลาดชันกองประมาณ 27-30 องศา

ภาพประกอบแสดงพื้นที่ที่ใช้ในการประเมินปริมาณมูลดินทราย
ที่สามารถเก็บกองได้ในพื้นที่ใบอนุญาตแต่งแร่ที่ 1/2562 (กรณีขอย้ายเขตแต่งแร่) และตารางการคำนวณ

สำเนาคำขอประทานบัตร รายงานได้สวน และบัตรพิกัฒนาก

- รับผิดชอบเป็นคำขอได้
- เรียกเก็บเงินค่าธรรมเนียมคำขอ



สำนักงาน
อุตสาหกรรมจังหวัดระนอง
เลขรับที่ 00228
วันที่ ๒๐ ม.ค. ๒๕๖๐
เวลา ๑๔.๑๖

คำขอประทานบัตร

เขียนที่ สำนักงานอุตสาหกรรมจังหวัดระนอง
วันที่ ๒๐ เดือน มกราคม พ.ศ. ๒๕๖๐

กรณีเป็นบุคคลธรรมดา

ข้าพเจ้า อายุ ปี สัญชาติ
เลขหมายประจำตัวของผู้ถือบัตรประชาชน อยู่บ้านเลขที่ หมู่ที่
ตรอก/ซอย ถนน ชื่อหมู่บ้าน
ตำบล/แขวง อำเภอ/เขต
จังหวัด รหัสไปรษณีย์ โทรศัพท์
โทรสาร E-mail Address
ชื่อบิดา สัญชาติ
ชื่อมารดา สัญชาติ

กรณีเป็นนิติบุคคล

บริษัท/ห้างหุ้นส่วนจำกัด มีนเนอร์ล รีซอร์สเซส ดีเวลอปเม้นท์ จำกัด ตามหนังสือรับรอง
สำนักงานทะเบียนหุ้นส่วนบริษัท กรุงเทพมหานคร หรือกรมพัฒนาธุรกิจการค้า
กระทรวงพาณิชย์ เลขที่ สจ.๒๐๖๖๘๗ ลงวันที่ ๘ เดือน ธันวาคม พ.ศ. ๒๕๕๙
ที่ตั้งสำนักงาน เลขที่ ๒๒๘ หมู่ที่ ตรอก/ซอย ถนน วิภาวดีรังสิต
ชื่อหมู่บ้าน ตำบล/แขวง ดินแดง อำเภอ/เขต ดินแดง
จังหวัด กรุงเทพมหานคร รหัสไปรษณีย์ ๑๐๔๐๐ โทรศัพท์ ๐๒-๖๕๕๐๙๙๙
โทรสาร ๐๒-๖๕๕๐๙๐๑ E-mail Address

ปัจจุบัน

๑. ยื่นคำขอประทานบัตรไว้แล้ว ดังนี้

คำขอประทานบัตรทำเหมืองบนบก จำนวน ๗ แปลง รวมเนื้อที่ ๑,๓๔๙ ไร่ ๓ งาน ๘๘ ตารางวา
คำขอประทานบัตรทำเหมืองในทะเล จำนวน แปลง รวมเนื้อที่ ไร่ งาน ตารางวา
คำขอประทานบัตรทำเหมืองใต้ดิน จำนวน แปลง รวมเนื้อที่ ไร่ งาน ตารางวา

๒. เป็นผู้ประทานบัตรอยู่แล้ว ดังนี้

คำขอประทานบัตรทำเหมืองบนบก จำนวน ๓ แปลง รวมเนื้อที่ ๕๖๒ ไร่ ๓ งาน ๘ ตารางวา
คำขอประทานบัตรทำเหมืองในทะเล จำนวน แปลง รวมเนื้อที่ ไร่ งาน ตารางวา
คำขอประทานบัตรทำเหมืองใต้ดิน จำนวน แปลง รวมเนื้อที่ ไร่ งาน ตารางวา

๓. ข้าพเจ้าขอเสนอให้ผลประโยชน์พิเศษเพื่อประโยชน์แก่รัฐ ในกรณีที่ได้รับประทานบัตร ดังนี้
ตามระเบียบกรมอุตสาหกรรมพื้นฐานและการเหมืองแร่

๔. ข้าพเจ้ายื่นคำขอต่อเจ้าพนักงานอุตสาหกรรมแร่ประจำท้องที่จังหวัด रणอง
เพื่อขอรับประทานบัตรทำเหมืองแร่ ดินขาว
โดยวิธีการทำเหมือง หาบ
บนบก/ในทะเลในเขตท้องที่ ตำบล หาดส้มแบน อำเภอบาง เมือง
จังหวัด रणอง เป็นเนื้อที่ ๒๙๕ ไร่ ๓ งาน ๖๑ ตารางวา
โดยมีเขตตามแผนที่แนบท้ายคำขอนี้ พร้อมคำขอนี้ข้าพเจ้าได้แนบเอกสารมาด้วย รวม.....ฉบับ คือ
☒ สำเนาทะเบียนบ้าน ซึ่งเจ้าหน้าที่ผู้รับคำขอ ได้ตรวจสอบกับต้นฉบับและลงนามรับรองสำเนา
ถูกต้องแล้ว หรือสำเนาหนังสือถิ่นที่อยู่ในราชอาณาจักร
☒ สำเนาหนังสือบริคณห์สนธิและข้อบังคับของบริษัทและหนังสือแสดงการจดทะเบียนนิติ
บุคคล
☒ สำเนาหนังสือรับรองของนายทะเบียนหุ้นส่วนบริษัท แสดงรายชื่อกรรมการผู้มีอำนาจลงนาม
และวัตถุประสงค์ ซึ่งมีอายุการรับรองไม่เกิน ๖ เดือน
☒ สำเนาบัญชีรายชื่อผู้ถือหุ้นที่นายทะเบียนหุ้นส่วนบริษัทรับรอง ซึ่งมีอายุการรับรอง
ไม่เกิน ๖ เดือน
☒ หลักฐานที่เชื่อถือได้ว่าพบแร่หรือมีแร่ชนิดที่ประสงค์จะเปิดการทำเหมืองในเขตคำขอนี้
☒ บัญชีรายละเอียดเกี่ยวกับคำขออาชญาบัตรผูกขาดสำรวจแร่ คำขออาชญาบัตรพิเศษ
คำขอประทานบัตรที่ผู้ขอได้ยื่นขอไว้แล้ว และอาชญาบัตรผูกขาดสำรวจแร่ อาชญาบัตรพิเศษ ประทานบัตรที่ผู้ขอ
ถืออยู่ในขณะยื่นคำขอนี้
☒ กรณีที่มายื่นคำขอด้วยตนเองไม่ได้ให้ผู้ยื่นคำขอจัดทำหนังสือมอบอำนาจทั่วไป ระบุให้
บุคคลที่บรรลุนิติภาวะแล้ว มายื่นคำขอและดำเนินการคำขอแทน
☒ สำเนาหนังสือรับรองการเป็นสมาชิกของสภาการเหมืองแร่
☐ อื่น ๆ ระบุ.....

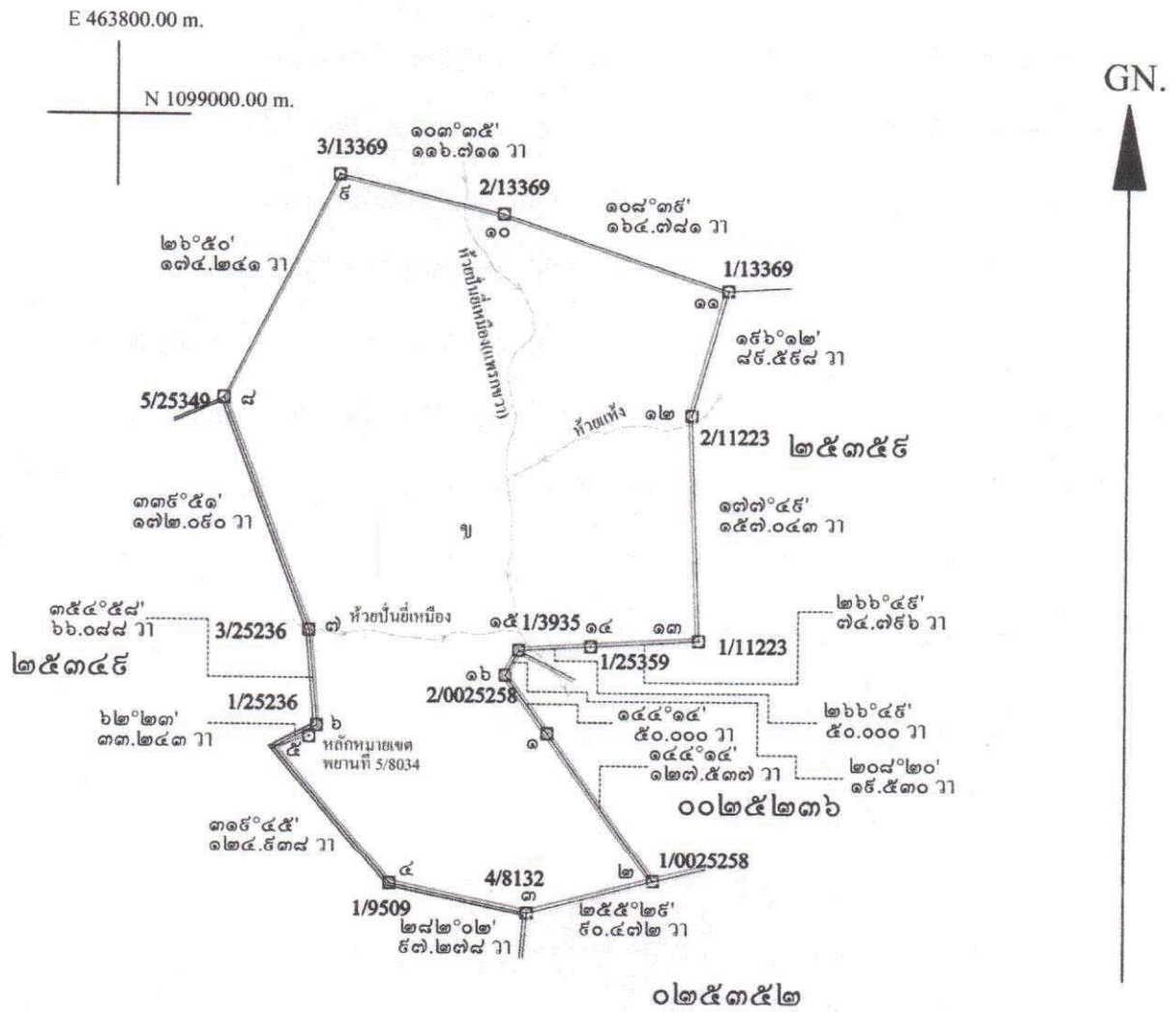


ผู้ยื่นคำขอ

แผนที่แสดงเขตตามคำขอประทานบัตร

คำขอที่ ๑/๒๕๖๐

ลำดับชุด L 7018 ระหว่าง 4728 I



เนื้อที่ ๒๕๕ ไร่ ๓ งาน ๖๑ ตารางวา

มาตราส่วน ๑ : ๑๐,๐๐๐

จากมุมหมายเลข ๑ ถึงมุมหมายเลข ๒ ทิศ ๑๔๔ องศา ๑๔ ลิปดา ระยะ ๑๒๗.๕๓๗ วา
 จากมุมหมายเลข ๒ ถึงมุมหมายเลข ๓ ทิศ ๒๕๕ องศา ๒๕ ลิปดา ระยะ ๕๐.๔๗๒ วา
 จากมุมหมายเลข ๓ ถึงมุมหมายเลข ๔ ทิศ ๒๘๒ องศา ๐๒ ลิปดา ระยะ ๕๗.๒๗๘ วา
 จากมุมหมายเลข ๔ ถึงมุมหมายเลข ๕ ทิศ ๓๑๕ องศา ๔๕ ลิปดา ระยะ ๑๒๔.๕๓๘ วา
 จากมุมหมายเลข ๕ ถึงมุมหมายเลข ๖ ทิศ ๖๒ องศา ๒๓ ลิปดา ระยะ ๓๓.๒๔๓ วา
 จากมุมหมายเลข ๖ ถึงมุมหมายเลข ๗ ทิศ ๓๕๔ องศา ๕๘ ลิปดา ระยะ ๖๖.๐๘๘ วา
 จากมุมหมายเลข ๗ ถึงมุมหมายเลข ๘ ทิศ ๓๓๕ องศา ๕๑ ลิปดา ระยะ ๑๗๒.๐๕๐ วา
 จากมุมหมายเลข ๘ ถึงมุมหมายเลข ๙ ทิศ ๒๖ องศา ๕๐ ลิปดา ระยะ ๑๗๔.๒๔๑ วา
 จากมุมหมายเลข ๙ ถึงมุมหมายเลข ๑๐ ทิศ ๑๐๓ องศา ๓๕ ลิปดา ระยะ ๑๑๖.๗๑๑ วา
 จากมุมหมายเลข ๑๐ ถึงมุมหมายเลข ๑๑ ทิศ ๑๐๘ องศา ๓๕ ลิปดา ระยะ ๑๖๔.๗๘๑ วา
 จากมุมหมายเลข ๑๑ ถึงมุมหมายเลข ๑๒ ทิศ ๑๕๖ องศา ๑๒ ลิปดา ระยะ ๘๕.๕๕๘ วา
 จากมุมหมายเลข ๑๒ ถึงมุมหมายเลข ๑๓ ทิศ ๑๗๗ องศา ๔๕ ลิปดา ระยะ ๑๕๗.๐๔๓ วา
 จากมุมหมายเลข ๑๓ ถึงมุมหมายเลข ๑๔ ทิศ ๒๖๖ องศา ๔๕ ลิปดา ระยะ ๗๔.๗๕๖ วา
 จากมุมหมายเลข ๑๔ ถึงมุมหมายเลข ๑๕ ทิศ ๒๖๖ องศา ๔๕ ลิปดา ระยะ ๕๐.๐๐๐ วา
 จากมุมหมายเลข ๑๕ ถึงมุมหมายเลข ๑๖ ทิศ ๒๐๘ องศา ๒๐ ลิปดา ระยะ ๑๕.๕๓๐ วา
 จากมุมหมายเลข ๑๖ ถึงมุมหมายเลข ๑ ทิศ ๑๔๔ องศา ๑๔ ลิปดา ระยะ ๕๐.๐๐๐ วา



ลายมือชื่อ.....ผู้ยื่นคำขอ

ลายมือชื่อ.....ผู้เขียน

(.....)

ลายมือชื่อ.....ผู้ตรวจ

(.....)

บันทึกของเจ้าหน้าที่

๑. รายการคำนวณค่าคำขอ และค่าธรรมเนียมล่วงหน้า ที่ผู้ยื่นคำขอต้องวางไว้ต่อเจ้าพนักงานอุตสาหกรรม
แร่ประจำท้องที่

๑.๑ ค่าคำขอประทานบัตร	เป็นเงิน	20 -	บาท
๑.๒ ค่าประทานบัตร	เป็นเงิน	1000 -	บาท
๑.๓ ค่าใช้เนื้อที่ 295-3-61 ไร่	เป็นเงิน	5,920 -	บาท
๑.๔ ค่ารังวัด รวมความยาวของระยะที่รังวัด 3217 เมตร	เป็นเงิน	820 -	บาท
๑.๕ ค่าไต่สวน	เป็นเงิน	100	บาท
๑.๖ ค่าหลักหมายเขตเหมืองแร่ - หลัก	เป็นเงิน	-	บาท
รวมเป็นเงิน			8760 - บาท

หมายเหตุ

- ค่าคำขอ ฯ ๒ ฉบับ ๔๐ บาท
- ค่าเขียนแผนที่ ฯ ๒ ฉบับ ๔๐ บาท
- ค่ากรอกหนังสือ ๒ ฉบับ ๑๐ บาท
รวม ๙๐ บาท

ใบเสร็จรับเงิน
เลขที่ 2253/10
ค.ร. 20 มค. 60

ลายมือชื่อ.....ผู้คำนวณ
(.....)
นายช่างเหมืองแร่ชำนาญงาน

๒. รายการจดทะเบียนคำขอ และการชำระเงิน

๒.๑ ได้จดทะเบียนเป็นคำขอที่ 1 / 2560 ลงวันที่.....เดือน.....พ.ศ. 2560
เวลา.....น. พร้อมทั้งได้รับเงินค่าคำขอและค่าธรรมเนียมล่วงหน้ารวมเป็นจำนวนเงิน
8760 บาท

ลายมือชื่อ.....

เจ้าพนักงานอุตสาหกรรมแร่ประจำท้องที่จังหวัด.....
เจ้าพนักงานอุตสาหกรรมแร่ประจำท้องที่.....

๒.๒ ค่าคำขอประทานบัตร จำนวน 20.๐๐ บาท ตามใบเสร็จรับเงินที่ 2253/011
ลงวันที่ 20 เดือน มกราคม พ.ศ. 2560

๒.๓ ค่าธรรมเนียมล่วงหน้าที่ผู้ยื่นคำขอได้วางไว้ต่อเจ้าพนักงานอุตสาหกรรมแร่ประจำท้องที่
รวมเป็นเงินจำนวน 8760 บาท ตามใบเสร็จรับเงินที่ 2254/002
ลงวันที่ 20 เดือน มกราคม พ.ศ. 2560

ลายมือชื่อ.....เจ้าหน้าที่การเงินและบัญชี
(.....)

๓. ได้ออกประทานบัตรที่.....มีอายุ.....ปี ตั้งแต่วันที่.....เดือน.....พ.ศ.และ
ได้ตรวจสอบจำนวนเงินค่าธรรมเนียมที่ผู้ขอวางไว้ถูกต้องครบถ้วนแล้ว จึงได้มอบประทานบัตรให้ ผู้ยื่นคำ
ขอรับไป เมื่อวันที่.....เดือน.....พ.ศ.

ลายมือชื่อ.....ผู้บันทึก
(.....)



รายงานการได้ส่วนประกอบคำขอประทานบัตรทำเหมืองแร่

ชื่อผู้ขอประทานบัตร บริษัท มินเนอริค รีซอร์สเซส จำกัด (มหาชน) สัญชาติ ไทย
 คำขอประทานบัตรที่ 1 / 2560 หมายเลขหลักหมายเขตเหมืองแร่ที่ 25361
 ชนิดแร่ หินขาว
 ตั้งอยู่ในเขตปกครองท้องที่ หมู่ที่ 1 หมู่บ้าน ทุ่งคา
 ตำบล นาดีสามแฉ่ง อำเภอ เมือง จังหวัด ระนอง

๑. ลักษณะภูมิประเทศของคำขอประทานบัตรแปลงนี้ เป็นอย่างไร

- ลักษณะภูมิประเทศของ คำขอประทานบัตรแปลงนี้ เป็นภูเขาสูงชันขรุขระ

๒. ภายในรัศมี ๕๐๐ เมตร ของคำขอประทานบัตรแปลงนี้ คาบเกี่ยวกับเขตปกครองท้องที่หมู่บ้านใดอีกหรือไม่

- คำขอประทานบัตรแปลงนี้ ภายในรัศมี ๕๐๐ เมตร อยู่ในเขตปกครองท้องที่ หมู่ที่ 1
 ตำบลนาดีสามแฉ่ง อำเภอเมือง จังหวัดระนอง เพียงท้องที่เดียว

๓. คำขอประทานบัตรแปลงนี้อยู่ใกล้ทางหลวง ทางน้ำสาธารณะ ภายในระยะ ๕๐ เมตร หรือไม่ และอยู่ห่างไกลจากการคมนาคมชนิดใด เพียงใด

- คำขอประทานบัตรแปลงนี้ ไม่ได้อยู่ใกล้ทางหลวง ภายในระยะ ๕๐ เมตร
- คำขอประทานบัตรแปลงนี้ อยู่ห่างจากน้ำสาธารณะ ภายในระยะ ๕๐ เมตร
- คำขอประทานบัตรแปลงนี้ อยู่ห่างจากถนนสาย นาคคั่นเป้น - ท้องนาประมาณ ๑๐๐ เมตร

๔. ภายในรัศมี ๕๐๐ เมตร ของคำขอประทานบัตรแปลงนี้มีแหล่งน้ำ เช่น ลำธาร ห้วย พรุ แหล่งน้ำซับซึม รวมทั้งคู คลอง หนอง บึง มีสิ่งปลูกสร้าง หมู่บ้าน วัด สำนักสงฆ์ โบราณสถาน โบราณวัตถุ ปูนียสถาน โรงเรียน สถานที่ราชการ หรือสถานที่สำคัญอื่น ๆ หรือไม่ อย่างไร มีระยะห่างประมาณเท่าใด

- ภายในรัศมี ๕๐๐ เมตร ของคำขอประทานบัตรแปลงนี้
- พื้นยังป่าไม้ในท้องพรุชาด น้อยป่าไม้ในท้องพรุชกา และน้ำแข็ง
- พื้นน้ำของชาวบ้านประมาณ ๔ ไร่ อยู่ห่างจากแปลงคำขอฯ ประมาณ ๕๐๐ เมตร

๕. คำขอประทานบัตรแปลงนี้เคยทำเหมืองแร่มาก่อน หรือไม่ ถ้าเคยผ่านการทำเหมืองมาแล้วเป็นเนื้อที่เท่าใด

- คำขอประทานบัตรแปลงนี้ เคยผ่านการทำเหมืองมาแล้ว เนื้อที่ประมาณ ๑๑ ไร่

๖. ในอาณาเขตคำขอประทานบัตรแปลงนี้ ทับ

(ก) ที่ของราษฎร เช่น สวน นา บ้านเรือน หรือไม้ แต่ละรายเป็นเนื้อที่เท่าใด เจ้าของที่ดินมีโฉนด น.ส.๓ หรือสิทธิครอบครองตามกฎหมายที่ดินอย่างไร หรือไม่ ถ้าไม่มีหลักฐานแสดงสิทธิที่ดิน แต่ได้ครอบครองที่ดินอยู่ก่อนเป็นระยะเวลานานเท่าใด ผู้ขอได้ทำความตกลงแล้ว หรือยัง

(ข) ทางน้ำ ชื่ออะไร เป็นทางน้ำชนิดใด และมีขนาดกว้าง ยาว อยู่ในเขตคำขอประทานบัตรเท่าใด มีราษฎรได้ใช้ประโยชน์ในการเกษตรกรรม การบริโภค การทำเหมืองแร่ หรืออุตสาหกรรมอย่างใด หรือไม่

(ค) พื้นที่ของรัฐ หน่วยงานใด เป็นเนื้อที่เท่าใด

(ง) ทางเดิน หรือถนน หรือแนวทางสาธารณูปโภค เช่น สายส่งกระแสไฟฟ้าแรงสูง หรือท่อส่งน้ำชนิดใด หรือไม่มีระยะกว้างยาวอยู่ในเขตคำขอประทานบัตรเท่าใด

๗. คำขอประทานบัตรแปลงนี้ ไม่ทับ ตามข้อถาม

๗. ทับทางน้ำสาธารณะประโยชน์ใดแล้ว

๑.) น้ำขึ้นน้ำลงแม่น้ำแควน้อย กว้างประมาณ ๒-๔ เมตร ลึกประมาณ ๑๐-๕๐ ซม.

ทางน้ำที่อยู่ในเขตคำขอประมาณ ๓๐๐ เมตร ในเขตที่ดินของราษฎรไปติดต่อขออนุญาตไปรวมกับน้ำขึ้นน้ำลงแม่น้ำแควน้อย ซึ่งในเขตตลอดทั้งปี

๒.) น้ำขึ้นน้ำลงแม่น้ำแควน้อย กว้างประมาณ ๒-๔ เมตร ลึกประมาณ ๑๐-๕๐ ซม.

ทางน้ำที่อยู่ในเขตคำขอประมาณ ๗๐๐ เมตร ในเขตที่ดินของราษฎรไปติดต่อขออนุญาตไปรวมกับน้ำขึ้นน้ำลงแม่น้ำแควน้อย ซึ่งในเขตตลอดทั้งปี

๓.) น้ำขึ้นน้ำลงแม่น้ำแควน้อย กว้างประมาณ ๒-๔ เมตร ลึกประมาณ ๑๐-๕๐ ซม. ทางน้ำที่อยู่ในเขตคำขอประมาณ ๓๐๐ เมตร ในเขตที่ดินของราษฎรไปติดต่อขออนุญาตไปรวมกับน้ำขึ้นน้ำลงแม่น้ำแควน้อย ซึ่งในเขตตลอดทั้งปี

- ทับพื้นที่ ๓ ส่วน คือ การใช้ประโยชน์ทางกั้นทางน้ำ เพื่อการเกษตร และการอุปโภค

๘. คำขอประทานบัตรแปลงนี้ ขอบพื้นที่ที่ดินทั้งหมด มีโฉนดที่ดินเลขที่ ๑๔๕-๓-๖๑ โฉนด

๙. คำขอประทานบัตรแปลงนี้ ไม่ทับตามข้อถาม

๗. คำขอประทานบัตรแปลงนี้

(ก) ทับที่ป่าไม้ชนิดใด สภาพป่าเป็นอย่างไร

(ข) อยู่ในพื้นที่ลุ่มน้ำชั้นใด

๑.) ทับที่ป่าไม้ในเขตพรหม สุภาพป่าของสงฆ์ธรรม (ป่าโซน E)

๒.) คำขอประทานบัตรแปลงนี้ อยู่ในพื้นที่ลุ่มน้ำชั้นที่ ๒ และ ๓

๔. ผู้ขอจะทำเหมืองโดยวิธีใด เวลาที่ผู้ขอเปิดการทำเหมืองชนิดใด อยู่ที่ใดบ้าง และการทำเหมืองจะร่วมโครงการกับเหมืองแปลงไหน อย่างไรบ้าง หรือไม่

- [illegible]

๔. ผู้ขอจะทำเหมืองทางน้ำ ทางหลวงเท่าใดหรือจะทำเหมืองในทางน้ำ ทางหลวง ถ้าทำเหมืองในทางน้ำ ทางหลวง หรือปิดกั้นทำลาย ทางน้ำ ทางหลวง หรือกระทำด้วยประการใด ให้เป็นการเสื่อมประโยชน์แก่ทางน้ำ ทางหลวง ผู้ขอยอมรับรองว่าจะชดเชยทางน้ำ หรือสร้างทางแยกทางหลวงให้ใหม่ โดยจะยื่นคำขอใบอนุญาตต่อเจ้าพนักงานอุตสาหกรรมแร่ประจำท้องที่ และปฏิบัติตามเงื่อนไขที่กำหนดไว้ในใบอนุญาต รวมทั้งรับรองจะไม่ให้ผู้ขทางน้ำ หรือทางหลวง ได้รับความเดือดร้อน

- รายละเอียดในข้อ ๓ นั้น ถ้าเป็นไปตามข้อ ๑-๒ อาจสรุปได้ว่าเป็นเพียงโครงการเท่านั้น
โดยขาดเรื่องอื่น ๆ ไปในแผนผังโครงการเท่านั้น ซึ่งผู้ขอจะชี้แจงโดยมีอำนาจหน้าที่
แก้ข้อเท็จจริง (ซึ่งบัดนี้ขอ) แก้ไขในทางกลับ

១០. ដំបូង ។

ได้สวนเมื่อวันที่ ๒๕ เดือน สิงหาคม พ.ศ. ๒๕๖๐

รายงานการไต่สวนฉบับนี้ถือเป็นข้อมูลเบื้องต้น ประกอบคำขอประทานบัตรแปลงนี้เท่านั้น

តាមដានប្តី

..กำนันหรือผู้ใหญ่บ้านเจ้าของท้องที่

การปฏิบัติ

ผู้ขอประทานบัตร

ตายมือชื่อ

ผู้ใต้สวน

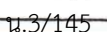
តាមរយៈខ្លួន

พยาน

คำขอประทานบัตรที่ ๑/๒๕๖๐ หมายเลขหลักหมายเขตเหมืองแร่ที่ ๒๕๓๖๑
ของ บริษัท มินเนอรัล รีซอร์สเซส ดีเวลลอปเม้นท์ จำกัด
ที่ตำบลหาดส้มแป้น อำเภอเมือง จังหวัดระนอง

E 463800.00 m.

GN.



พร.๓๐๔

สำเนา

1/2 หมายเลขหลักหมายเขตเหมืองแร่ที่ 25361

คำขอประทานบัตร

บัตรพิทักษ์

N 1099

ชื่อผู้ขอ..บริษัท มินเนอร่า รีซอร์สเสส ดีเวลลอปเม้นท์ จำกัด

E ...463...

คำขอที่ 1/2560 คำบถ. หาดส้มแป้น อำเภอ เมือง จังหวัด ระนอง

ระหว่าง 4728 I

สมุดคำนวณเนื้อที่เล่มที่ หน้าที่ เนื้อที่ 295 - 3 - 61 ไร่

อาชิมท			ระยะ		เหนือ		ตะวันออก		หลักหมาย เขตเหมืองแร่
๐	/	//	เมตร	วา	(เมตร)		(เมตร)		
					1098143	310	464397	823	ค่าในดิน
					1098143	336	464398	007	1/25361 □
144	14	02	255.073	127.537	1097936	600	464546	995	ค่าในดิน
					1097936	367	464547	091	1/0025258 □
255	29	11	180.943	90.472	1097891	131	464372	469	ค่าในดิน
					1097891	021	464371	922	4/8132 □
282	02	03	194.555	97.278	1097931	901	464182	102	ค่าในดิน
					1097931	585	464181	643	1/9509 □
					1098146	053	464085	641	พ5/8034 พยาน □
319	45	07	249.875	124.938	1098122	303	464020	199	จุด. ปบ. มุม ๕
62	22	37	66.485	33.243	1098152	998	464079	111	ค่าในดิน
					1098153	129	464079	106	1/25236 □
					1098248	639	464090	970	3/25236 พยาน □
354	57	40	132.175	66.088	1098284	793	464057	497	จุด. ปบ. มุม ๗
339	50	43	344.180	172.090	1098607	893	463948	926	ค่าในดิน
					1098607	898	463948	908	5/25349 □
26	49	48	348.481	174.241	1098918	733	464106	000	ค่าในดิน
					1098918	865	464106	193	3/13369 □
103	35	01	233.421	116.711	1098864	253	464332	723	ค่าในดิน
					1098864	043	464333	085	2/13369 □
108	39	03	329.562	164.781	1098758	268	464645	330	ค่าในดิน
					1098758	649	464645	340	1/13369 □

E463.....

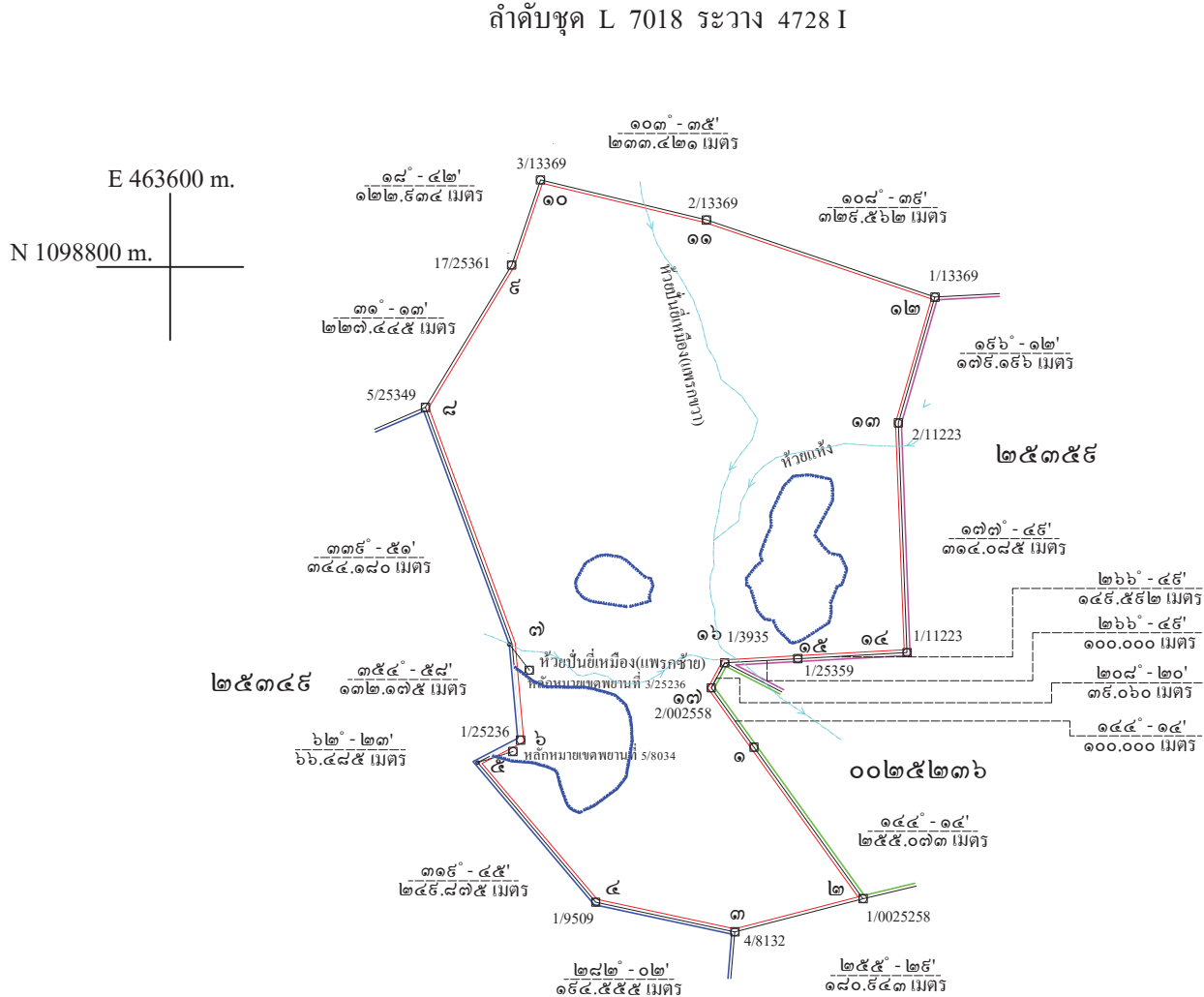
ระวาง..... 4728 I

สมุดคำนวณเนื้อที่เล่มที่.....-..... หน้าที่.....-..... เนื้อที่ 295-3-61 ไร่

108

-) คัด/ทาน ตรวจ
(.....) (.....)
นายช่างรั้ววัดปฏิบัติงาน นายช่างรั้ววัดปฏิบัติงาน

แผนที่
สำหรับการทำเหมืองประเภทที่ ๒
คำขอประทานบัตรที่ ๑/๒๕๖๐ หมายเลขหลักหมายเลขเหมืองแร่ที่ ๒๕๓๖๑
ของ บริษัท มินเนอรัล รีซอร์สเซส ดีเวลลอปเม้นท์ จำกัด
หมู่ที่ ๑ ตำบลหาดส้มแป้น อำเภอเมืองระนอง จังหวัดระนอง
ลำดับชุด L 7018 ระวาง 4728 I



จากหลักหมายเลขเขตพยานที่ 5/8034 ถึงมุมหมายเลข ๕ ทิศ 250°-03' ระยะ 69.618 เมตร
จากหลักหมายเลขเขตพยานที่ 3/2536 ถึงมุมหมายเลข ๖ ทิศ 327°-00' ระยะ 43.106 เมตร

เนื้อที่ ๒๕๔ ไร่ - งาน ๐๔ ตารางวา
มาตราส่วน ๑ : ๑๐,๐๐๐

หมายเหตุ

- ที่หมายสี คือแนวเขตคำขอประทานบัตรที่ ๑/๒๕๖๐
ที่หมายสี คือบริเวณพื้นที่ที่ผ่านการทำเหมืองไปแล้วเนื้อที่ประมาณ ๓๐ ไร่

พร.๓๐๔

สำเนา

1/2

หมายเลขหลักหมายเขตเหมืองแร่ที่ 25361

รังวัดตัดเนื้อที่ ค.ปบ.ที่ 1/2560 บัทรพิกัดฉาก

N ...1100....

E ...466....

ชื่อผู้ขอ...ของ บริษัท มินเนอร์ต รีซอร์สเซส ดีเวลลอปเม้นท์ จำกัด

ระวาง...4728I L7018

คำขอที่..... ตำบล หาดส้มแป้น อำเภอ..... เมือง..... จังหวัด..... ระนอง.....

สมุดคำนวณเนื้อที่เล่มที่..... -..... หน้าที่..... -..... เนื้อที่..... 294 - 0 - 04 ไร่

อาชีวนา			ระยะ				เหนือ		ตะวันออก		หลักหมาย	
๐	/	//	เมตร		วา		(เมตร)		(เมตร)		เขตเหมืองแร่	
							1098143	336	464398	007	1/25361	๐
144	14	02	255	073	127	537	1097936	367	464547	091	1/0025258	๐
255	29	11	180	943	90	472	1097891	021	464371	922	4/8132	๐
282	02	03	194	555	97	278	1097931	585	464181	643	1/9509	๐
319	45	07	249	875	124	938	1098146	053	464085	641	ว 5/8034 พยาน	
							1098122	303	464020	199	จุด ปบ.มม ๕๐	๐
62	22	37	66	485	33	243	1098153	129	464079	106	1/25236	๐
354	57	40	132	175	66	088	1098248	639	464090	970	ว 3/25236 พยาน	
							1098284	793	464067	497	จุด ปบ.มม ๕๐	๐
339	50	43	344	180	172	090	1098607	898	463948	908	5/25349	๐
31	12	35	227	445	113	723	1098802	426	464066	764	17/25361	๐
18	42	26	122	934	61	467	1098918	865	464106	193	3/13369	๐
103	35	01	233	421	116	711	1098864	043	464333	085	2/13369	๐
108	39	03	329	562	164	781	1098758	649	464645	340	1/13369	๐
196	12	21	179	196	89	598	1098586	573	464595	328	2/11223	๐
												๐

พร.๓๐๔

ใบแนบ

2/2

หมายเลขหลักหมายเขตเหมืองแร่ที่ 25361

รังวัดตัดเนื้อที่ ค.ปบ.ที่ 1/2560 บัตรพิกัดนก

N 1100.....

ชื่อผู้ขอ.....ของ บริษัท มินเนอรัล รีซอร์สเซส ดีเวลลอปเม้นท์ จำกัด

E 466.....

ระวาง.....4728 I

คำขอที่.....ตำบล.....หาดส้มแป้น.....อำเภอ.....เมือง.....จังหวัด.....ระนอง.....

สมุดคำนวณเนื้อที่เล่มที่.....หน้า.....เนื้อที่.....294-0-04 ไร่

อาซิมุต			ระยะ				เหนือ		ตะวันออก		หลักหมาย เขตเหมืองแร่
๐	/	//	เมตร		วา		(เมตร)		(เมตร)		
							1098586	573	464595	328	2/11223
177	48	53	314	085	157	043	1098272	716	464607	304	1/11223
266	49	01	149	592	74	796	1098264	410	464457	943	1/25359
266	49	02	100	000	50	000	1098258	858	464358	097	1/3935
208	19	55	39	060	19	530	1098224	477	464339	560	2/0025258
144	14	03	100	000	50	000	1098143	336	464398	007	1/25361
- จากหลักหมายเขตพยานที่ 5/8034 ถึงมุมหมายเลข ๕ ทิศ 250°03' ระยะ 69.618 เมตร											
- จากหลักหมายเขตพยานที่ 3/2536 ถึงมุมหมายเลข ๗ ทิศ 327°00' ระยะ 43.106 เมตร											
- ได้ทำการรังวัดออกจากหลักหมายเขตเหมืองแร่ที่ ๑ / ๓๕๓๕ และ ๒ / ๐๐๒๕๒๕๘ ตรวจสอบแล้ว อยู่ในเกณฑ์ที่ใช้ออกงานรังวัดได้											
<div></div>							ถัด/ทาน		<div></div>		ตรวจ
(.....)							(.....)				
นายขจรรังวัด ชำนาญงาน							หัวหน้ากลุ่มอุตสาหกรรมพื้นฐานและธรณีวิทยา				
							23 Nov 66				

460 461 462 463 464 465 466 467



ผู้เขียน

..... ผู้ตรวจ

ชำนาญการพิเศษ



สำนักงาน
อุตสาหกรรมจังหวัดระนอง
เลขที่ 90167
วันที่ ๑๒ ม.ค. ๒๕๖๖
เวลา ๑๓.๐๑ น.

ที่ ทส ๑๖๒๔.๔/ ๘๖

สำนักจัดการทรัพยากรป่าไม้ที่ ๑๑ (สฎ.)
ถนนกาญจนาภิเษย์ อำเภอเมืองฯ
สุราษฎร์ธานี ๘๔๐๐๐

๕ มกราคม ๒๕๖๖

เรื่อง บริษัท มินเนอรัล รีซอร์สเซส ดีเวลลอปเม้นท์ จำกัด ขออนุญาตเข้าทำประโยชน์หรืออยู่อาศัยในเขตป่าสงวนแห่งชาติป่าละอุ่นและป่าราชกรูด เพื่อการทำเหมืองแร่ ตามคำขอประทานบัตรที่ ๑/๒๕๖๐ ที่อยู่ที่ตำบลหาดส้มแป้น อำเภอเมืองระนอง จังหวัดระนอง เนื้อที่ ๒๙๕-๓-๖๑ ไร่

เรียน อุตสาหกรรมจังหวัดระนอง

อ้างถึง คำขอ บริษัท มินเนอรัล รีซอร์สเซส ดีเวลลอปเม้นท์ จำกัด ลงวันที่ ๒๒ กันยายน ๒๕๖๕

- สิ่งที่ส่งมาด้วย ๑. สำเนาหนังสือสำนักจัดการทรัพยากรป่าไม้ที่ ๑๑ (สุราษฎร์ธานี) ที่ ทส๑๖๒๔.๔/๘๗๙๔ ลงวันที่ ๖ ธันวาคม ๒๕๖๕
๒. สำเนาหนังสือสำนักบริหารพื้นที่อนุรักษ์ที่ ๔ (สุราษฎร์ธานี) ที่ ทส ๐๙๑๔.๔/๘๐๖๗ ลงวันที่ ๑๓ ธันวาคม ๒๕๖๕

ตามหนังสือที่อ้างถึง บริษัท มินเนอรัล รีซอร์สเซส ดีเวลลอปเม้นท์ จำกัด ได้ยื่นคำขออนุญาตเข้าทำประโยชน์หรืออยู่อาศัยในเขตป่าสงวนแห่งชาติป่าละอุ่นและป่าราชกรูด เพื่อการทำเหมืองแร่ ตามคำขอประทานบัตรที่ ๑/๒๕๖๐ ที่อยู่ที่ตำบลหาดส้มแป้น อำเภอเมืองระนอง จังหวัดระนอง เนื้อที่ ๒๙๕-๓-๖๑ ไร่ นั้น

สำนักจัดการทรัพยากรป่าไม้ที่ ๑๑ (สุราษฎร์ธานี) ขอเรียนว่า ได้มีหนังสือถึงสำนักบริหารพื้นที่อนุรักษ์ที่ ๔ (สุราษฎร์ธานี) ให้ตรวจสอบแนวเขตพื้นที่ป่าอนุรักษ์กับพื้นที่ขออนุญาตฯ ตามคำขอประทานบัตรที่ ๑/๒๕๖๐ เนื้อที่ ๒๙๕-๓-๖๑ ไร่ ที่อยู่ที่ตำบลหาดส้มแป้น อำเภอเมืองระนอง จังหวัดระนอง ว่าพื้นที่ดังกล่าว อยู่ใน อยู่นอก หรือคาบเกี่ยวกับแนวเขตป่าอนุรักษ์หรือไม่อย่างไร (สิ่งที่ส่งมาด้วย ๑) ซึ่งสำนักจัดการทรัพยากรป่าไม้ที่ ๑๑ (สุราษฎร์ธานี) ได้รับหนังสือแจ้งผลการตรวจสอบในกรณีดังกล่าว ผลปรากฏว่า พื้นที่ที่ขออนุญาตฯ ตามคำขอประทานบัตรที่ ๑/๒๕๖๐ เนื้อที่ ๒๙๕-๓-๖๑ ไร่ คาบเกี่ยวกับเขตอุทยานแห่งชาติน้ำตกหงาว (อยู่ใน ๐-๒-๕๐ ไร่ , อยู่นอก ๒๙๕-๑-๑๑ ไร่) (สิ่งที่ส่งมาด้วย ๒) สำนักจัดการทรัพยากรป่าไม้ที่ ๑๑ (สุราษฎร์ธานี) จึงขอให้สำนักงานอุตสาหกรรมจังหวัดระนอง พิจารณาปรับลดเนื้อที่คำขอประทานบัตรที่ ๑/๒๕๖๐ เนื่องจากพื้นที่ดังกล่าวคาบเกี่ยวกับพื้นที่อุทยานแห่งชาติน้ำตกหงาว อยู่นอกเหนืออำนาจในการพิจารณาอนุญาตของกรมป่าไม้ ผลเป็นประการใดแจ้งให้สำนักจัดการทรัพยากรป่าไม้ที่ ๑๑ (สุราษฎร์ธานี) ทราบ

เรียน อสจ.รณ.

- ☐ เพื่อโปรดทราบ จึงเรียนมาเพื่อโปรดทราบและพิจารณา
☒ เพื่อโปรดพิจารณา

พนักงานบรรการ ส4
ส่วนป้องกันรักษาป่าและควบคุมไฟป่า
โทรศัพท์ ๐ ๗๗๒๗ ๕๘๑๖
www.forest.go.th

ขอแสดงความนับถือ

[Redacted Signature]

ผู้อำนวยการสำนักจัดการทรัพยากรป่าไม้ที่ ๑๑ (สุราษฎร์ธานี)

- | | |
|--|---|
| <input type="checkbox"/> ก.มอ. | <input type="checkbox"/> ก.อ. |
| <input type="checkbox"/> ก.คอ. | <input checked="" type="checkbox"/> ก.พร. |
| <input type="checkbox"/> | <input type="checkbox"/> |
| <input type="checkbox"/> เพื่อทราบ | <input type="checkbox"/> ถือปฏิบัติ |
| <input checked="" type="checkbox"/> ดำเนินการ | <input type="checkbox"/> ปิดประกาศ |
| <input type="checkbox"/> เว้นเพื่อทราบโดยทั่วกัน | <input type="checkbox"/> |
| <input type="checkbox"/> อื่น | <input type="checkbox"/> |

"No Gift Policy ทส. โปร่งใสและเป็นธรรม"

อุตสาหกรรมจังหวัดระนอง



สำนักงาน
อุตสาหกรรมจังหวัดระนอง
เลขรับที่ ๐๐167
วันที่ ๑๒ ม.ค. ๒๕๖๖
เวลา ๑๓.๐๑ น.

ที่ ทส ๑๖๒๔.๔/ สว

สำนักจัดการทรัพยากรป่าไม้ที่ ๑๑ (สฏ.)
ถนนกาญจนาภิเษย์ อำเภอเมืองฯ
สุราษฎร์ธานี ๘๔๐๐๐

๕ มกราคม ๒๕๖๖

เรื่อง บริษัท มินเนอรัล รีซอร์สเซส ดีเวลลอปเม้นท์ จำกัด ขออนุญาตเข้าทำประโยชน์หรืออยู่อาศัยในเขตป่าสงวนแห่งชาติป่าละอุ่นและป่าราชกรูด เพื่อการทำเหมืองแร่ ตามคำขอประทานบัตรที่ ๑/๒๕๖๐ ท้องที่ตำบลหาดส้มแป้น อำเภอเมืองระนอง จังหวัดระนอง เนื้อที่ ๒๙๕-๓-๖๑ ไร่

เรียน อุตสาหกรรมจังหวัดระนอง

อ้างถึง คำขอ บริษัท มินเนอรัล รีซอร์สเซส ดีเวลลอปเม้นท์ จำกัด ลงวันที่ ๒๒ กันยายน ๒๕๖๕

- สิ่งที่ส่งมาด้วย ๑. สำเนาหนังสือสำนักจัดการทรัพยากรป่าไม้ที่ ๑๑ (สุราษฎร์ธานี) ที่ ทส๑๖๒๔.๔/๘๗๙๔ ลงวันที่ ๖ ธันวาคม ๒๕๖๕
๒. สำเนาหนังสือสำนักบริหารพื้นที่อนุรักษ์ที่ ๔ (สุราษฎร์ธานี) ที่ ทส ๐๙๑๔.๔/๘๐๖๗ ลงวันที่ ๑๓ ธันวาคม ๒๕๖๕

ตามหนังสือที่อ้างถึง บริษัท มินเนอรัล รีซอร์สเซส ดีเวลลอปเม้นท์ จำกัด ได้ยื่นคำขออนุญาตเข้าทำประโยชน์หรืออยู่อาศัยในเขตป่าสงวนแห่งชาติป่าละอุ่นและป่าราชกรูด เพื่อการทำเหมืองแร่ ตามคำขอประทานบัตรที่ ๑/๒๕๖๐ ท้องที่ตำบลหาดส้มแป้น อำเภอเมืองระนอง จังหวัดระนอง เนื้อที่ ๒๙๕-๓-๖๑ ไร่ นั้น

สำนักจัดการทรัพยากรป่าไม้ที่ ๑๑ (สุราษฎร์ธานี) ขอเรียนว่า ได้มีหนังสือถึงสำนักบริหารพื้นที่อนุรักษ์ที่ ๔ (สุราษฎร์ธานี) ให้ตรวจสอบแนวเขตพื้นที่ป่าอนุรักษ์กับพื้นที่ขออนุญาตฯ ตามคำขอประทานบัตรที่ ๑/๒๕๖๐ เนื้อที่ ๒๙๕-๓-๖๑ ไร่ ท้องที่ตำบลหาดส้มแป้น อำเภอเมืองระนอง จังหวัดระนอง ว่าพื้นที่ดังกล่าว อยู่ใน อยู่นอก หรือคาบเกี่ยวกับแนวเขตป่าอนุรักษ์หรือไม่อย่างไร (สิ่งที่ส่งมาด้วย ๑) ซึ่งสำนักจัดการทรัพยากรป่าไม้ที่ ๑๑ (สุราษฎร์ธานี) ได้รับหนังสือแจ้งผลการตรวจสอบในกรณีดังกล่าว ผลปรากฏว่า พื้นที่ที่ขออนุญาตฯ ตามคำขอประทานบัตรที่ ๑/๒๕๖๐ เนื้อที่ ๒๙๕-๓-๖๑ ไร่ คาบเกี่ยวกับเขตอุทยานแห่งชาติน้ำตกหงาว (อยู่ใน ๐-๒-๕๐ ไร่ , อยู่นอก ๒๙๕-๑-๑๑ ไร่) (สิ่งที่ส่งมาด้วย ๒) สำนักจัดการทรัพยากรป่าไม้ที่ ๑๑ (สุราษฎร์ธานี) จึงขอให้สำนักงานอุตสาหกรรมจังหวัดระนอง พิจารณาปรับลดเนื้อที่คำขอประทานบัตรที่ ๑/๒๕๖๐ เนื่องจากพื้นที่ดังกล่าวคาบเกี่ยวกับพื้นที่อุทยานแห่งชาติน้ำตกหงาว อยู่นอกเหนืออำนาจในการพิจารณาอนุญาตของกรมป่าไม้ ผลเป็นประการใดแจ้งให้สำนักจัดการทรัพยากรป่าไม้ที่ ๑๑ (สุราษฎร์ธานี) ทราบ

เรียน อสจ.ร.น.

- ☐ เพื่อโปรดทราบ
☒ เพื่อโปรดพิจารณา

ขอแสดงความนับถือ

ส่วนป้องกันรักษาป่าและควบคุมไฟป่า
โทรสาร ๐ ๗๗๒๗ ๕๘๑๖
www.forest.go.th

ผู้อำนวยการสำนักจัดการทรัพยากรป่าไม้ที่ ๑๑ (สุราษฎร์ธานี)

- ☐ ก.นผ. ☐ ท.รอ.
☐ ก.สอ. ☒ ก.พร.
☐
☐ เพื่อทราบ ☐ ถือปฏิบัติ
☒ ดำเนินการ ☐ ปิดประกาศ
☐ เวียนเพื่อทราบโดยทั่วกัน
☐ อื่น.....

"No Gift Policy ทส. โปร่งใสและเป็นธรรม"

อุตสาหกรรมจังหวัดระนอง



สำนักงาน บันทึกข้อความ

ส่วนราชการ สำนักงานจัดการทรัพยากรป่าไม้ที่ ๑๑ (สุราษฎร์ธานี) ส่วนป้องกันรักษาป่า โทร.๐ ๗๗๒๗ ๕๕๑๖
ที่ ทส.๑๖๒๔.๔/ ๔๗๙๕ วันที่ ๖ ธันวาคม ๒๕๖๕

เรื่อง ตรวจสอบแนวเขตพื้นที่ป่าอนุรักษ์ กรณีบริษัท มินเนอรัล รีซอร์สเซส ดีเวลลอปเม้นท์ จำกัด ขออนุญาต
เข้าทำประโยชน์หรืออยู่อาศัยภายในเขตป่าสงวนแห่งชาติป่าละอุ่นและป่าราชกรูด ในท้องที่
ตำบลหาดส้มแป้น อำเภอมืองระนอง จังหวัดระนอง

เรียน ผู้อำนวยการสำนักบริหารพื้นที่อนุรักษ์ที่ ๔ (สุราษฎร์ธานี)

ด้วยสำนักงานจัดการทรัพยากรป่าไม้ที่ ๑๑ (สุราษฎร์ธานี) ได้รับคำขออนุญาตให้เข้าทำ
ประโยชน์หรืออยู่อาศัยภายในเขตป่าสงวนแห่งชาติป่าละอุ่นและป่าราชกรูด รายบริษัท มินเนอรัล รีซอร์ส เซส
ดีเวลลอปเม้นท์ จำกัด จำนวน ๔ คำขอ ๑) คำขออนุญาตฯ เพื่อเก็บกองมูลดินทรายและเก็บกองแร่
วัตถุดิบและทำถนนเพื่อขนแร่ เนื้อที่ ๖๕-๐-๐๘ ไร่ ๒) คำขออนุญาตฯ เพื่อทำเหมืองแร่ตามประทานบัตร
๑/๒๕๖๐ เนื้อที่ ๒๕๕-๓-๖๑ ไร่ ๓) คำขออนุญาตฯ เพื่อทำเหมืองแร่ตามประทานบัตร ๒/๒๕๕๘ เนื้อที่
๑๙๐-๓-๒๕ ไร่ ๔) คำขออนุญาตฯ เพื่อทำเหมืองแร่ ตามประทานบัตร ๔/๒๕๕๐ เนื้อที่ ๑๔๒-๒-๒๑ ไร่
ท้องที่ตำบลหาดส้มแป้น อำเภอมืองระนอง จังหวัดระนอง

สำนักงานจัดการทรัพยากรป่าไม้ที่ ๑๑ (สุราษฎร์ธานี) ขอเรียนว่า เพื่อให้เป็นไปตามระเบียบ
คณะกรรมการพิจารณาการใช้ประโยชน์ในเขตป่าสงวนแห่งชาติ ว่าด้วยหลักเกณฑ์ วิธีการ และเงื่อนไข
การขออนุญาตและการอนุญาตให้เข้าทำประโยชน์หรืออยู่อาศัยในเขตป่าสงวนแห่งชาติ พ.ศ. ๒๕๖๕ ข้อ ๑๒ (๕)
ว่าพื้นที่ที่จะพิจารณาอนุญาตได้ต้องไม่เป็นพื้นที่อุทยานแห่งชาติหรือวนอุทยานหรือสวนพฤกษศาสตร์หรือ
สวนรุกขชาติ ตามกฎหมายว่าด้วยอุทยานแห่งชาติ หรือเขตรักษาพันธุ์สัตว์ป่าหรือเขตห้ามล่าสัตว์ป่าหรือพื้นที่
เตรียมการกำหนดเป็นเขตรักษาพันธุ์สัตว์ป่าหรือเขตห้ามล่าสัตว์ป่าตามกฎหมายว่าด้วยสงวนและคุ้มครองสัตว์ป่า
สำนักงานจัดการทรัพยากรป่าไม้ที่ ๑๑ (สุราษฎร์ธานี) จึงขอความอนุเคราะห์ท่าน ตรวจสอบแนวเขตการขออนุญาต
ทำประโยชน์ของรายบริษัทดังกล่าว ว่าอยู่ใน อยู่นอก หรือคาบเกี่ยวกับแนวเขตป่าอนุรักษ์หรือไม่อย่างไร
ผลเป็นประการใดขอได้แจ้งให้สำนักฯ ทราบ สำหรับข้อมูลแผนที่แปลงขออนุญาตฯ (shape file) ปรากฏตาม
QR CODE หายหนังสือนี้

จึงเรียนมาเพื่อโปรดทราบและพิจารณา

[Redacted Signature]

๖ ธ.ค. ๒๕๖๕

ผู้อำนวยการสำนักงานจัดการทรัพยากรป่าไม้ที่ ๑๑ (สุราษฎร์ธานี)

[Redacted Signature]

shape file แปลงขออนุญาต



สำเนาถูกต้อง

เจ้าพนักงานป่าไม้อาวุโส ทำหน้าที่

ผู้อำนวยการส่วนป้องกันรักษาป่าและควบคุมไฟป่า สำนักงานจัดการทรัพยากรป่าไม้ปฏิบัติการ
"No Gift Policy ทส.โปร่งใส และเป็นธรรม" 6 ธ.ค. 2565



ส่วนป้องกันรักษาป่า

เลขที่รับ

๗๔๗

วันที่

๑๕ ส.ค. ๒๕๖๕

สำเนา

บันทึกข้อความ

14 ส.ค. 2565

ส่วนราชการ สำนักบริหารพื้นที่อนุรักษ์ที่ ๔ (สุราษฎร์ธานี) ส่วนฟื้นฟูและพัฒนาพื้นที่อนุรักษ์

โทร. ๐ ๗๗๒๗ ๒๐๕๘ ต่อ ๕๐๒

ที่ ทส ๐๙๑๔.๔/๕๐๖๓

วันที่ ๑๓ ธันวาคม ๒๕๖๕

เรื่อง ตรวจสอบแนวเขตพื้นที่ป่าอนุรักษ์ กรณีบริษัท มินเนอรัล รีซอร์สเซส ดีเวลลอปเม้นท์ จำกัด ขออนุญาต
เข้าทำประโยชน์หรืออยู่อาศัยภายในเขตป่าสงวนแห่งชาติป่าละอุ่นและป่าราชกรูด ในท้องที่
ตำบลหาดส้มแป้น อำเภอเมืองระนอง จังหวัดระนอง

เรียน ผู้อำนวยการสำนักจัดการทรัพยากรป่าไม้ที่ ๑๑ (สุราษฎร์ธานี)

ตามหนังสือสำนักจัดการทรัพยากรป่าไม้ที่ ๑๑ (สุราษฎร์ธานี) ที่ ทส ๑๖๒๔.๔/๘๗๙๔ ลงวันที่ ๖
ธันวาคม ๒๕๖๕ ขอความอนุเคราะห์ตรวจสอบแนวเขตพื้นที่ป่าอนุรักษ์ กรณีบริษัท มินเนอรัล รีซอร์สเซส
ดีเวลลอปเม้นท์ จำกัด ขออนุญาตเข้าทำประโยชน์หรืออยู่อาศัยภายในเขตป่าสงวนแห่งชาติป่าละอุ่นและ
ป่าราชกรูด ในท้องที่ ตำบลหาดส้มแป้น อำเภอเมืองระนอง จังหวัดระนอง จำนวน ๔ คำขอ ว่าอยู่ใน อยู่นอก
หรือคาบเกี่ยวกับแนวเขตป่าอนุรักษ์ หรือไม่ อย่างไร ผลเป็นประการใด ขอให้แจ้งให้สำนักฯ ทราบ นั้น

สำนักบริหารพื้นที่อนุรักษ์ที่ ๔ (สุราษฎร์ธานี) ตรวจสอบแล้ว หากข้อมูลแผนที่แปลงขอ
อนุญาตฯ (Shape file) บริเวณพื้นที่ขออนุญาตเข้าทำประโยชน์หรืออยู่อาศัยภายในเขตป่าสงวนแห่งชาติฯ
ทั้ง ๔ คำขอ ที่ให้มาถูกต้อง ตรงกันกับที่ตั้งแปลงที่ดินในภูมิประเทศจริง ผลการตรวจสอบปรากฏ ดังนี้

๑. พื้นที่คำขออนุญาตฯ เพื่อเก็บกองมูลดินทรายและเก็บกองแร่วัตถุดิบและทำถนนเพื่อขนแร่
เนื้อที่ ๖๕-๐-๐๘ ไร่ พื้นที่คำขออนุญาตฯ เพื่อทำเหมืองแร่ ตามประทานบัตรที่ ๒/๒๕๕๘ เนื้อที่ ๑๙๐-๓-๖๕ ไร่
และพื้นที่คำขออนุญาตฯ เพื่อทำเหมืองแร่ ตามประทานบัตรที่ ๔/๒๕๕๐ เนื้อที่ ๑๔๒-๒-๒๑ ไม่มีอาณาเขต
ติดต่อกับคาบเกี่ยว หรืออยู่ในเขตพื้นที่ป่าอนุรักษ์ แต่อย่างใด

๒. พื้นที่คำขออนุญาตฯ เพื่อทำเหมืองแร่ ตามประทานบัตรที่ ๑/๒๕๖๐ เนื้อที่ ๒๙๕-๓-๖๑ ไร่
คาบเกี่ยวเขตอุทยานแห่งชาติน้ำตกหงาว (อยู่ใน ๐-๒-๕๐ ไร่ , อยู่นอก ๒๙๕-๑-๑๑ ไร่)
รายละเอียดตามแผนที่แสดงผลการตรวจสอบที่แนบมาพร้อมนี้ จำนวน ๓ แผ่น

จึงเรียนมาเพื่อโปรดทราบ

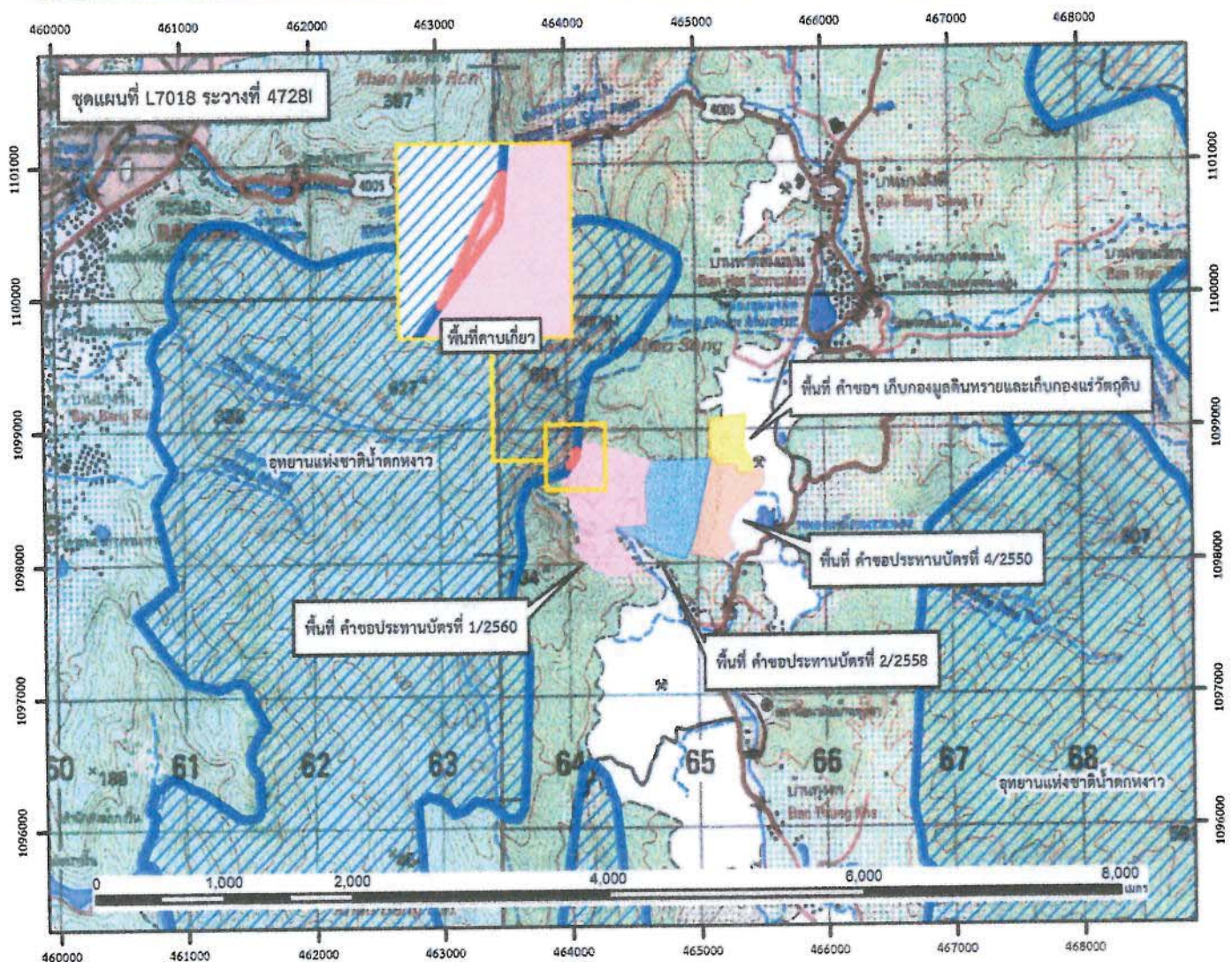
ผู้อำนวยการสำนักบริหารพื้นที่อนุรักษ์ที่ ๔

สำเนาถูกต้อง

นักวิชาการป่าไม้ปฏิบัติการ

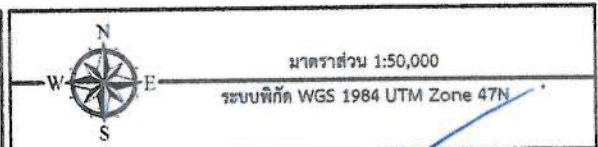
แผนที่
แสดงผลการตรวจสอบแนวเขตป่าอนุรักษ์ กรณีบริษัท มินเนอรัล รีซอร์สเซส ดีเวลลอปเม้นท์ จำกัด
ขออนุญาตเข้าทำประโยชน์หรืออยู่อาศัยภายในเขตป่าสงวนแห่งชาติ ป่าละอุ่นและป่าราชกรูด
ท้องที่ ตำบลหาดส้มแป้น อำเภอมืองระนอง จังหวัดระนอง

ตรวจสอบตาม Shapefile แปลงขออนุญาต
ตามหนังสือ สำนักจัดการทรัพยากรป่าไม้ที่ 11 (สุราษฎร์ธานี) ที่ ทส 1624.4/8794 ลงวันที่ 6 ธันวาคม 2565
(ตรวจสอบโดยใช้เส้นแนวเขตป่าอนุรักษ์ ตามหนังสือ กรม อส. ที่ ทส 0906.704/5284 ลว. 18 มีนาคม 2559)



คำอธิบายสัญลักษณ์

- แนวเขต อุทยานแห่งชาติน้ำตกหงาว
- พื้นที่คำขอประทานบัตรที่ 1/2560 เนื้อที่ 295-3-61 ไร่ คาบเกี่ยวพื้นที่ อุทยานแห่งชาติน้ำตกหงาว อุบลเขตฯ เนื้อที่ 0-2-50 ไร่
- พื้นที่ คำขอประทานบัตรที่ 1/2560 เนื้อที่ 295-3-61 ไร่ (อยู่นอกเขตพื้นที่รับสิทธิชอบ 295-1-11 ไร่)
- พื้นที่ คำขอประทานบัตรที่ 2/2558 เนื้อที่ 190-3-25 ไร่ (อยู่นอกเขตพื้นที่รับสิทธิชอบทั้งหมด)
- พื้นที่ คำขอประทานบัตรที่ 4/2550 เนื้อที่ 142-2-21 ไร่ (อยู่นอกเขตพื้นที่รับสิทธิชอบทั้งหมด)
- พื้นที่ คำขออนุญาตเก็บกองมูลดินทรายและเก็บกองแร่รัตนูปและกากถ่านหินเนื้อที่ 65-0-05 ไร่ (อยู่นอกเขตพื้นที่รับสิทธิชอบทั้งหมด)



ลงชื่อ.....

นักวิชาการภูมิสารสนเทศ

ลงชื่อ.....

นักวิชาการป่าไม้ชำนาญการ



ส่วนฟื้นฟูและพัฒนาพื้นที่อนุรักษ์ สำนักบริหารพื้นที่อนุรักษ์ที่ 4 (สุราษฎร์ธานี)

แผนที่ท้ายพระราชบัญญัติ

กำหนดบริเวณที่ดินป่าละเมาะ ป่าชายหาด และป่าเขาหินผกหวาว

ในท้องที่ตำบลบางแก้ว ตำบลละอุ่นใต้ ตำบลละอุ่นเหนือ ตำบลบางพระเหนือ ตำบลในวงเหนือ ตำบลในวงใต้ อำเภอละอุ่น ตำบลหาดลิ้มแป้น ตำบลบางจีน ตำบลหงาว ตำบลราชกรูด อำเภอเมืองระนอง จังหวัดระนอง และป่าทุ่งจระ ป่านาดก ป่าเขาตังอา ป่าคลองหิน ป่าพะโต๊ะ ป่าปังหวาน และป่าปากทรง ในท้องที่ตำบลช่องไม้แก้ว

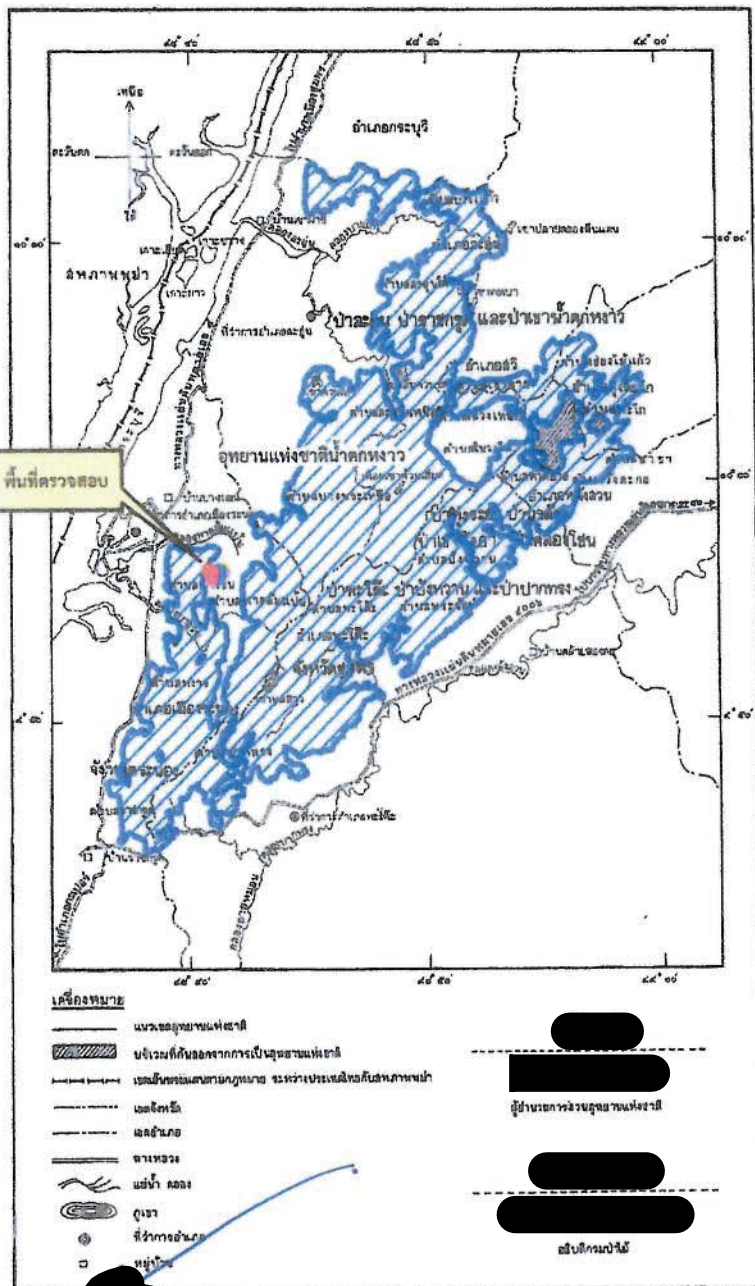
ตำบลตะโก อำเภอทุ่งตะโก ตำบลเขาค้อ อำเภอฉวี ตำบลนาสา ตำบลวังตะกอก ตำบลหาดทราย อำเภอหลังสวน และตำบลปังหวาน ตำบลพระรักษ์ ตำบลพะโต๊ะ ตำบลปากทรง อำเภอพะโต๊ะ จังหวัดชุมพร ให้เป็นอุทยานแห่งชาติ

พ.ศ. ๒๕๕๒

เนื้อที่ประมาณ ๖๖๘ ตารางกิโลเมตร หรือประมาณ ๔๑๗,๕๐๐ ไร่

มาตราส่วน ๑ : ๒๕๐,๐๐๐

เมตร ๕๐๐ ๑,๐๐๐ ๐ ๒.๕ ๕ ๗.๕ ๑๐ กิโลเมตร



สำเนาถูกต้อง

นักวิชาการภูมิสารสนเทศ

นักวิชาการป่าไม้ปฏิบัติการ



คำขอประทานบัตร

สำนักงาน อุตสาหกรรมจังหวัดระนอง
เลขรับที่ 2511
วันที่ ๒๘ ส.ค. ๒๕๕๘
เวลา ๑๔.๐๐

เขียนที่ป.มินเนอรัล ริซอร์สเซส ดีเวลลอปเม้นท์
วันที่ ๒๘ เดือน สิงหาคม พ.ศ. ๒๕๕๘

กรณีเป็นบุคคลธรรมดา

ข้าพเจ้า.....อายุ.....ปี สัญชาติ.....
เลขหมายประจำตัวของผู้ถือบัตรประชาชน.....อยู่บ้านเลขที่.....หมู่ที่.....
ตรอก/ซอย.....ถนน.....ชื่อหมู่บ้าน.....
ตำบล/แขวง.....อำเภอ/เขต.....
จังหวัด.....รหัสไปรษณีย์.....โทรศัพท์.....
โทรสาร..... E - mail Address.....
ชื่อบิดา.....สัญชาติ.....
ชื่อมารดา.....สัญชาติ.....

กรณีเป็นนิติบุคคล

บริษัท/ห้างหุ้นส่วนจำกัด มินเนอรัล ริซอร์สเซส ดีเวลลอปเม้นท์ ตามหนังสือรับรอง
สำนักงานทะเบียนหุ้นส่วนบริษัท.....กรุงเทพมหานคร.....หรือกรมพัฒนาธุรกิจการค้า
กระทรวงพาณิชย์ เลขที่ 0105526014109-8 เดือน เมษายน พ.ศ. ๒๕๕๖
ที่ตั้งสำนักงาน เลขที่ ๒๒๘ หมู่ที่ - ตรอก/ซอย - ถนน วิภาวดีรังสิต
ชื่อหมู่บ้าน - ตำบล/แขวง ดินแดง อำเภอ/เขต ดินแดง
จังหวัด กรุงเทพมหานคร รหัสไปรษณีย์ 10400 โทรศัพท์ 02-6950999
โทรสาร.....E - mail Address.....

ปัจจุบัน

๑. ยื่นคำขอประทานบัตรไว้แล้ว ดังนี้

คำขอประทานบัตรทำเหมืองบนบก จำนวน 5 แปลง รวมเนื้อที่ 838 ไร่ 3 งาน 27 ตารางวา
คำขอประทานบัตรทำเหมืองในทะเล จำนวน.....แปลง รวมเนื้อที่.....ไร่.....งาน.....ตารางวา
คำขอประทานบัตรทำเหมืองใต้ดิน จำนวน.....แปลง รวมเนื้อที่.....ไร่.....งาน.....ตารางวา

๒. เป็นผู้ประทานบัตรอยู่แล้ว ดังนี้

ประทานบัตรทำเหมืองบนบก จำนวน 3 แปลง รวมเนื้อที่ 562 ไร่ 3 งาน 08 ตารางวา
ประทานบัตรทำเหมืองในทะเล จำนวน.....แปลง รวมเนื้อที่.....ไร่.....งาน.....ตารางวา
ประทานบัตรทำเหมืองใต้ดิน จำนวน.....แปลง รวมเนื้อที่.....ไร่.....งาน.....ตารางวา

๓. ข้าพเจ้าขอเสนอให้ผลประโยชน์พิเศษเพื่อประโยชน์แก่รัฐ ในกรณีที่ได้รับประทานบัตร ดังนี้
ตามระเบียบกรมอุตสาหกรรมพื้นฐานและการเหมืองแร่

๔. ข้าพเจ้ายื่นคำขอต่อเจ้าพนักงานอุตสาหกรรมแร่ประจำท้องที่จังหวัด หนอง
เพื่อขอรับประทานบัตรทำเหมืองแร่.....หินขาว
โดยวิธีการทำเหมือง.....หยาบ
บนบก/ในทะเล ในเขตท้องที่ ตำบล.....หาดส้มแป้น อำเภอ.....เมือง
จังหวัด.....หนอง เป็นเนื้อที่ 190 ไร่ 3 งาน 25 ตารางวา
โดยมีเขตตามแผนที่แนบท้ายคำขอนี้ พร้อมคำขอนี้ข้าพเจ้าได้แนบเอกสารมาด้วย รวม.....ฉบับ คือ
☒ สำเนาทะเบียนบ้าน ซึ่งเจ้าหน้าที่ผู้รับคำขอ ได้ตรวจสอบกับต้นฉบับและลงนาม
รับรองสำเนาถูกต้องแล้ว หรือสำเนาหนังสือแสดงถิ่นที่อยู่ในราชอาณาจักร
☒ สำเนาหนังสือบริคณห์สนธิและข้อบังคับของบริษัทและหนังสือแสดงการจดทะเบียน
นิติบุคคล
☒ สำเนาหนังสือรับรองของนายทะเบียนหุ้นส่วนบริษัท แสดงรายชื่อกรรมการผู้มี
อำนาจลงนามและวัตถุประสงค์ ซึ่งมีอายุการรับรองไม่เกิน ๖ เดือน
☒ สำเนาบัญชีรายชื่อผู้ถือหุ้นที่นายทะเบียนหุ้นส่วนบริษัทรับรอง ซึ่งมีอายุการรับรอง
ไม่เกิน ๖ เดือน
☒ หลักฐานที่เชื่อถือได้ว่าพบแร่หรือมีแร่ชนิดที่ประสงค์จะเปิดการทำเหมืองในเขตคำขอนี้
☒ บัญชีรายละเอียดเกี่ยวกับคำขออาชญาบัตรผูกขาดสำรวจแร่ คำขออาชญาบัตรพิเศษ
คำขอประทานบัตรที่ผู้ขอได้ยื่นขอไว้แล้ว และอาชญาบัตรผูกขาดสำรวจแร่ อาชญาบัตรพิเศษ ประทานบัตร
ที่ผู้ขอถืออยู่ในขณะยื่นคำขอนี้
☒ กรณีที่ยื่นคำขอด้วยตนเองไม่ได้ ให้ผู้ยื่นคำขอจัดทำหนังสือมอบอำนาจทั่วไป ระบุให้
บุคคลที่บรรลุนิติภาวะแล้ว มายื่นคำขอและดำเนินการคำขอแทน
☒ สำเนาหนังสือรับรองการเป็นสมาชิกของสภาการเหมืองแร่
☒ อื่น ๆ ระบุ.....สำเนาบัตรประชาชน + ทะเบียนบ้าน ผู้มอบ (ศ. ยื่นม
อำนาจ)ใบสำคัญแสดงการจดทะเบียนบริษัท จำกัด

ลายมือชื่อ.....ผู้ยื่นคำขอ

ผู้รับมอบอำนาจที่ 3/2557 ลงวันที่ 1 ตุลาคม 2557

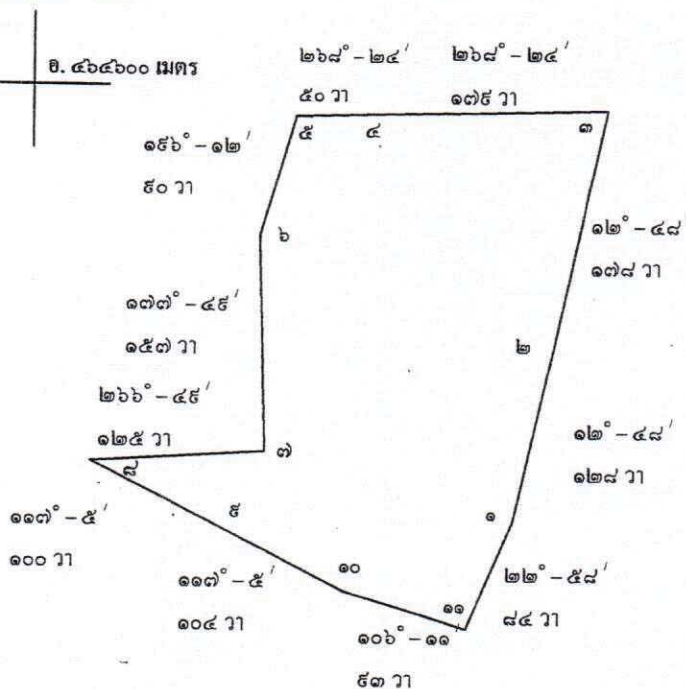
คำขอที่ ๒๓๕๕๕

แผนที่แสดงเขตตามคำขอประทานบัตร

ระวาง ๔๖๒๘-1

น. ๑๐๕๘๕๐๐ เมตร

อ. ๔๖๔๖๐๐ เมตร



N

ค่าพิกัดฉาก U.T.M. ที่มุม ๑

N...๑๐๕๘๕๐๐.๒๕๒๒ m.

E...๔๖๔๖๐๐.๔๔๖ m.

เนื้อที่ ๑๕๐ ไร่ ๓ งาน ๒๕ ตารางวา มาตรฐาน ๑:๑๐,๐๐๐

จากมุมหมายเลข ๑ ถึงมุมหมายเลข ๒	ทิศ ๑๒ องศา ๔๘	ลิปดา ระยะ ๑๒๘	๖๖
จากมุมหมายเลข ๒ ถึงมุมหมายเลข ๓	ทิศ ๑๒ องศา ๔๘	ลิปดา ระยะ ๑๓๘	๖๖
จากมุมหมายเลข ๓ ถึงมุมหมายเลข ๔	ทิศ ๒๖๘ องศา ๒๔	ลิปดา ระยะ ๑๓๕	๖๖
จากมุมหมายเลข ๔ ถึงมุมหมายเลข ๕	ทิศ ๒๖๘ องศา ๒๔	ลิปดา ระยะ ๕๐	๖๖
จากมุมหมายเลข ๕ ถึงมุมหมายเลข ๖	ทิศ ๑๕๖ องศา ๑๒	ลิปดา ระยะ ๕๐	๖๖
จากมุมหมายเลข ๖ ถึงมุมหมายเลข ๗	ทิศ ๑๓๗ องศา ๔๕	ลิปดา ระยะ ๑๕๗	๖๖
จากมุมหมายเลข ๗ ถึงมุมหมายเลข ๘	ทิศ ๒๖๖ องศา ๔๕	ลิปดา ระยะ ๑๒๕	๖๖
จากมุมหมายเลข ๘ ถึงมุมหมายเลข ๙	ทิศ ๑๑๗ องศา ๕	ลิปดา ระยะ ๑๐๐	๖๖
จากมุมหมายเลข ๙ ถึงมุมหมายเลข ๑๐	ทิศ ๑๑๗ องศา ๕	ลิปดา ระยะ ๑๐๔	๖๖
จากมุมหมายเลข ๑๐ ถึงมุมหมายเลข ๑๑	ทิศ ๑๐๖ องศา ๑๑	ลิปดา ระยะ ๕๓	๖๖
จากมุมหมายเลข ๑๑ ถึงมุมหมายเลข ๑๒	ทิศ ๒๒ องศา ๕๘	ลิปดา ระยะ ๘๔	๖๖

หมายเหตุ คำขอประทานบัตรแปลงนี้ขอทับ

- เขตคำขอประทานบัตรที่ 1/2551 (หมายเลขหลักเขตเหมืองแร่ที่ 25262) ทั้งแปลง
ซึ่งขอลอนเมื่อวันที่ 28 สิงหาคม 2558

ลายมือชื่อ.....ผู้ยื่นคำขอ

ลายมือชื่อ.....ผู้เขียน

ผู้รับมอบอำนาจที่ 3/๒๕๕๗ ลง 1 ต.ค. 57

นายช่างรังวัดปฏิบัติงาน

น.3/160

บันทึกของเจ้าหน้าที่

๑. รายการคำนวณค่าคำขอ และค่าธรรมเนียมล่วงหน้า ที่ผู้ยื่นคำขอต้องวางไว้ต่อเจ้าพนักงานอุตสาหกรรม
แร่ประจำท้องที่

๑.๑ ค่าคำขอประทานบัตร	เป็นเงิน ๕๐.- บาท
๑.๒ ค่าประทานบัตร	เป็นเงิน ๑,๐๐๐.- บาท
๑.๓ ค่าใช้เนื้อที่.....ไร่	เป็นเงิน ๓,๘๔๐.- บาท
๑.๔ ค่ารังวัด รวมความยาวของระยะที่รังวัด.....เมตร	เป็นเงิน ๖๕๐.- บาท
๑.๕ ค่าไต่สวน	เป็นเงิน ๑๐๐ บาท
๑.๖ ค่าหลักหมายเขตเหมืองแร่.....หลัก (๗๗๕/๗๗๖๐)	เป็นเงิน - บาท
	รวมเป็นเงิน ๕,๕๙๐.- บาท

หมายเหตุ
- ค่าคำขอ ฯ ๒ ฉบับ ๔๐ บาท
- ค่าเขียนแผนที่ ฯ ๒ ฉบับ ๔๐ บาท
- ค่ากรอกหนังสือ ๒ ฉบับ ๑๐ บาท
รวม ๙๐ บาท

ใบเสร็จ
๗๕๐/๗๕๐๙

ลายมือชื่อ.....ผู้คำนวณ
(.....)
นาย.....

๒. รายการจดทะเบียนคำขอ และการชำระเงิน

๒.๑ ได้จดทะเบียนเป็นคำขอที่...../๕๕๖๘ ลงวันที่.....เดือน.....ปี.....
เวลา.....๑๔๐๐ น. พร้อมทั้งได้รับเงินค่าคำขอและค่าธรรมเนียมล่วงหน้า
รวมเป็นจำนวน เงิน.....๕,๕๙๐.- บาท

ลายมือชื่อ.....

เจ้าพนักงานอุตสาหกรรมแร่ประจำท้องที่จังหวัด.....
เจ้าพนักงานอุตสาหกรรมแร่ประจำท้องที่.....

๒.๒ ค่าคำขอประทานบัตร จำนวน.....๕๐-บาท ตามใบเสร็จรับเงินที่.....๗๕๐/๗๕๐๙
ลงวันที่.....เดือน.....ปี.....

๒.๓ ค่าธรรมเนียมล่วงหน้าที่ผู้ยื่นคำขอได้วางไว้ต่อเจ้าพนักงานอุตสาหกรรมแร่ประจำท้องที่
รวมเป็นเงินจำนวน.....๕,๕๙๐.-บาท ตามใบเสร็จรับเงินที่.....๗๕๐/๗๕๐๙
ลงวันที่.....เดือน.....ปี.....

ลายมือชื่อ.....เจ้าหน้าที่การเงินและบัญชี
(.....)

๓. ได้ออกประทานบัตรที่.....มีอายุ.....ปี ตั้งแต่วันที่.....เดือน.....ปี.....
และได้ตรวจสอบจำนวนเงินค่าธรรมเนียมที่ผู้ขอวางไว้ถูกต้องครบถ้วนแล้ว จึงได้มอบประทานบัตรให้
ผู้ยื่นคำขอรับไป เมื่อวันที่.....เดือน.....ปี.....

ลายมือชื่อ.....ผู้บันทึก
(.....)

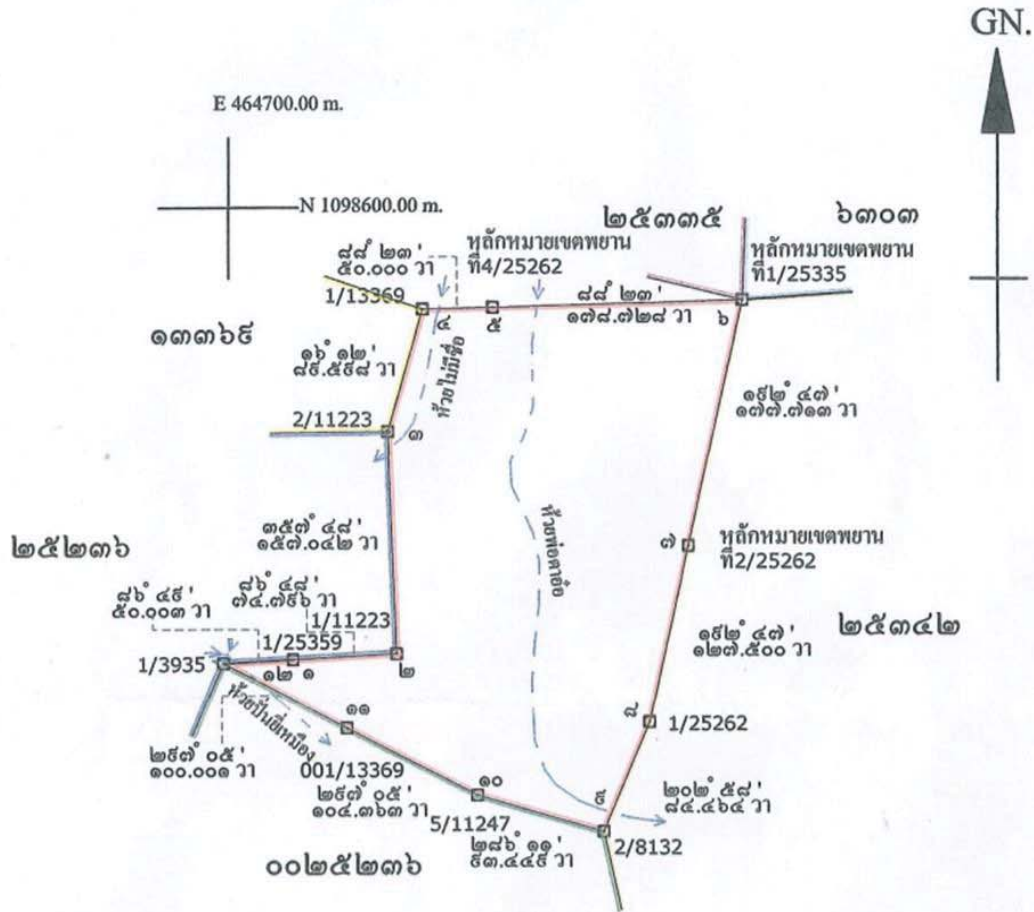
แผนที่ประกาศ

คำขอประทานบัตรที่ ๒ / ๒๕๕๘ หมายเลขหลักหมายเขตเหมืองแร่ที่ ๒๕๓๕๕

ของ บริษัท มินเนอรัล รีซอร์สเซส ดีเวลลอปเม้นท์ จำกัด

ที่ตำบลหาดส้มแป้น อำเภอเมือง จังหวัดระนอง

ลำดับชุด L 7017 ระวาง 4728 I



เนื้อที่.....๑๕๐.....ไร่.....งาน.....ตารางวา
มาตราส่วน ๑ : ๑๐,๐๐๐

จากหลักหมายเขตพยานที่ 4/25262 ถึงมุมหมายเลข ๕ ทิศ 34° 27'08" ระยะ 1.157 วา
จากหลักหมายเขตพยานที่ 1/25335 ถึงมุมหมายเลข ๖ ทิศ 105° 08'13" ระยะ 7.525 วา
จากหลักหมายเขตพยานที่ 2/25262 ถึงมุมหมายเลข ๗ ทิศ ๓38° 28'29" ระยะ 9.689 วา

หมายเหตุ

— ได้ทำการรังวัดโยยชิดออกจากหลักหมายเขตเหมืองแร่ที่ ๒ / ๒๕๓๐๓ - ๑ / ๒๕๓๐๓ อยู่ในเกณฑ์ที่ใช้ออกงานรังวัดได้

คำขอประทานบัตรเปลี่ยนแปลงนี้ขอทับ

— เขตคำขอประทานบัตรที่ ๑ / ๒๕๕๑ หมายเลขหลักเขตเหมืองแร่ที่ ๒๕๒๖๒ เดิมทั้งแปลง (ซึ่งขออนเมื่อวันที่ 28 สิงหาคม 2558)

.....ผู้เขียน
(.....)
นายช่างรังวัดปฏิบัติงาน

.....ผู้ตรวจ
(.....)
นายช่างรังวัดปฏิบัติงาน



รายงานการได้สวนประกอบคำขอประทานบัตรทำเหมืองแร่

ชื่อผู้ขอประทานบัตร บริษัท สยามแร่ อีโคโนมิกส์ จำกัด ไทย
 คำขอประทานบัตรที่ ๑/๑๕๕๑ หมายเลขหลักหมายเขตเหมืองแร่ที่ ๑๕๑๕๑
 ชนิดแร่ สังกะสี
 ตั้งอยู่ในเขตปกครองท้องที่ หมู่ที่ ๑ หมู่บ้าน
 ตำบล นาดี อำเภอ วังน้ำเขียว จังหวัด นครราชสีมา

๑. ลักษณะภูมิประเทศของคำขอประทานบัตรแปลงนี้ เป็นอย่างไร,
ลักษณะภูมิประเทศของแปลงนี้ เป็นภูเขาเดิมทั้งแปลง

๒. ภายในรัศมี ๕๐๐ เมตร ของคำขอประทานบัตรแปลงนี้ คาบเกี่ยวกับเขตปกครองท้องที่หมู่บ้านใดอีก
 หรือไม่
คำขอประทานบัตรแปลงนี้ ตั้งอยู่ในเขตปกครองท้องที่ หมู่ที่ ๑ ตำบลนาดี อำเภอวังน้ำเขียว จังหวัดนครราชสีมา

สำเนาถูกต้อง

๓. คำขอประทานบัตรแปลงนี้อยู่ใกล้ทางหลวง ทางน้ำสาธารณะ ภายในระยะ ๕๐ เมตร หรือไม่ และอยู่ห่างไกลจากการคมนาคมชนิดใด เพียงใด

- คำขอประทานบัตรแปลงนี้ ไม่อยู่ใกล้ทางหลวงสาธารณะ ระยะ ๕๐ เมตร
- คำขอประทานบัตรแปลงนี้อยู่ใกล้และทับเขตทางน้ำสาธารณะ = ระยะ ๕๐ เมตร
ได้แก่ แนวฟองน้ำอัด น้ำขึ้นน้ำลง และน้ำไหล ซึ่งทางน้ำดังกล่าว เป็นแนวที่ไม่สามารถชักน้ำได้

๔. ภายในรัศมี ๕๐๐ เมตร ของคำขอประทานบัตรแปลงนี้มีแหล่งน้ำ เช่น ลำธาร ห้วย พรุ แหล่งน้ำซับซึม รวมทั้งคู คลอง หนอง บึง มีสิ่งปลูกสร้าง หมู่บ้าน วัด สำนักสงฆ์ โบราณสถาน โบราณวัตถุ ปูนียสถาน โรงเรียน สถานที่ราชการ หรือสถานที่สำคัญอื่น ๆ หรือไม่ อย่างไร มีระยะห่างประมาณเท่าใด

ภายในรัศมี ๕๐๐ เมตร ของคำขอประทานบัตรแปลงนี้

- ดินแดนนี้เป็นเขตแดนเขตตำบลป.พ. ๑/๒๕๔๗ ของบริษัท ดิงแอนด์ รีซอร์ส จำกัด ๕๐๐ ไร่
- ดินแดนนี้เป็นเขตแดนเขตตำบลป.พ. ๑/๒๕๔๗ ของบริษัท ดิงแอนด์ รีซอร์ส จำกัด ๕๐๐ ไร่
- ดินแดนนี้เป็นเขตแดนเขตตำบลป.พ. ๑/๒๕๔๗ ของบริษัท ดิงแอนด์ รีซอร์ส จำกัด ๕๐๐ ไร่
- ดินแดนนี้เป็นเขตแดนเขตตำบลป.พ. ๑/๒๕๔๗ ของบริษัท ดิงแอนด์ รีซอร์ส จำกัด ๕๐๐ ไร่
- ดินแดนนี้เป็นเขตแดนเขตตำบลป.พ. ๑/๒๕๔๗ ของบริษัท ดิงแอนด์ รีซอร์ส จำกัด ๕๐๐ ไร่

๕. คำขอประทานบัตรแปลงนี้เคยทำเหมืองแร่มาก่อน หรือไม่ ถ้าเคยผ่านการทำเหมืองมาแล้วเป็นเนื้อที่เท่าใด

- คำขอประทานบัตรแปลงนี้ ไม่เคยผ่านการทำเหมืองแร่มาก่อน

๖. ในอาณาเขตคำขอประทานบัตรแปลงนี้ ทับ

(ก) ที่ของราษฎร เช่น สวน นา บ้านเรือน หรือไม้ แต่ละรายเป็นเนื้อที่เท่าใด เจ้าของที่ดินมีโฉนด บ.ส.๓ หรือสิทธิครอบครองตามกฎหมายที่ดินอย่างไร หรือไม้ ถ้าไม่มีหลักฐานแสดงสิทธิที่ดิน แต่ได้ครอบครองที่ดินอยู่ก่อนเป็นระยะเวลานานเท่าใด ผู้ขอได้ทำความตกลงแล้ว หรือยัง

(ข) ทางน้ำ ชื่ออะไร เป็นทางน้ำชนิดใด และมีขนาดกว้าง ยาว อยู่ในเขตคำขอประทานบัตรเท่าใด มีราษฎรได้ใช้ประโยชน์ในการเกษตรกรรม การบริโภค การทำเหมืองแร่ หรืออุตสาหกรรมอย่างใด หรือไม่

(ค) พื้นที่ของรัฐ หน่วยงานใด เป็นเนื้อที่เท่าใด

(ง) ทางเดิน หรือถนน หรือแนวทางสาธารณูปโภค เช่น สายส่งกระแสไฟฟ้าแรงสูง หรือท่อส่งน้ำชนิดใด หรือไม่มีระยะกั้นกว้างยาวอยู่ในเขตคำขอประทานบัตรเท่าใด

(7.) พิทักษ์

(v.) $\frac{d^2 y}{dx^2} = 0$

๑. หนังสือพิมพ์รายวัน จำนวน ๕ ฉบับ

เจ้าโสมไม้ดอกปลูกในแปลงที่ตำบลวัง อ.วังน้อย จ.พระนครศรีอยุธยา ๒๐๐ เมตร ในป่าไร่
ป่าไผ่บ้านวังน้อย

2. หน่วยการย่อย ได้แก่ หน่วยย่อยที่มีขนาดประมาณ 3 เมตร ถึงประมาณ 1.5 เมตร มีใบ
ขนาดเล็ก อยู่ใต้น้ำ มีลักษณะแบนหรือเกือบแบน 800 เมตร มีใบสีเขียวแกมเทา
ในฤดูร้อนสีน้ำตาล

3. น้ำฝนในถัง 100 ลิ้น ทางนี้ใช้รดต้นไม้ 3 เมตร อีกประมาณ 1.5 เมตร อยู่
ทางนี้ 10 เมตร ปรมาณรดประมาณ 70 เมตร 9 เมตร 1 เมตร 1 เมตร 1 เมตร 1 เมตร

(ค.) กัญชามีชื่อวิทยาศาสตร์ว่า *Cannabis sativa* L. เป็นพืชที่มีถิ่นกำเนิดในอินเดียและจีน มีประวัติการใช้มานานกว่า 1,000 ปี และในปัจจุบันมีผู้ปลูกกัญชาในหลายประเทศทั่วโลก

(2.) Yain

๗. คำขอประทานบัตรแปลงนี้

(ก) ทับที่ป่าไม้ชนิดใด สภาพป่าเป็นอย่างไรใด

(ข) อยู่ในพื้นที่ลุ่มน้ำชั้นใด

(ก.) ทับปลา E เป็นปลาในพวกกระดูกสันหลังมีเกล็ด

(1) 009 4816 32 2, 3

สำนักงานกฤษฎีกา

๘. ผู้ขอจะทำเหมืองโดยวิธีใด เวลานี้ผู้ขอเปิดการทำเหมืองชนิดใด อยู่ที่ไหนบ้าง และการทำเหมืองจะรวมโครงการกับเหมืองแปลงไหน อย่างไรบ้าง หรือไม่

- ผู้ขอแจ้งว่า จะทำเหมืองโดยวิธีเหมืองขนาดเล็ก เพราะเหมาะสมกับสภาพพื้นที่ และอุปสรรค
จึงต้องขออนุญาตประทานบัตรเปิดการทำเหมือง แล่ สังกะสี และสังกะสีปนเหล็ก
ตามที่สำนักงานทรัพยากรธรณีได้แจ้งโครงการทำเหมืองกับแปลงในที่ดินผู้ขอจะขอทำ
และดำเนินการตามระเบียบต่อไป

๙. ผู้ขอจะทำเหมืองทางน้ำ ทางหลวงเท่าใดหรือจะทำเหมืองในทางน้ำ ทางหลวง ถ้าทำเหมืองในทางน้ำทางหลวง หรือปิดกั้นทำลาย ทางน้ำ ทางหลวง หรือกระทำด้วยประการใด ให้เป็นการเสื่อมประโยชน์แก่ทางน้ำทางหลวง ผู้ขอยอมรับรองว่าจะชดเชยทางน้ำ หรือสร้างทางแยกทางหลวงให้ใหม่ โดยจะยื่นคำขอใบอนุญาตต่อเจ้าพนักงานอุตสาหกรรมแร่ประจำท้องที่ และปฏิบัติตามเงื่อนไขที่กำหนดไว้ในใบอนุญาต รวมทั้งรับรองจะไม่ให้ผู้ใช้น้ำ หรือทางหลวง ได้รับความเดือดร้อน

- จะขอใช้พื้นที่ในที่ดินแปลงเดิมไปถมทางน้ำ จะขอขออนุญาตในแผนผังการทำเหมือง โดยผู้ขอ
จะขอใช้พื้นที่ในแผนผังโครงการทำเหมือง ซึ่งผู้ขอจะยื่นให้เจ้าพนักงานอุตสาหกรรมแร่ประจำ
ท้องที่ในเขตดังกล่าว

๑๐. อื่น ๆ

ได้สวนเมื่อวันที่ ๙ เดือน ตุลาคม พ.ศ. ๒๕๕๘

รายงานการได้สวนฉบับนี้ถือเป็นข้อมูลเบื้องต้น ประกอบคำขอประทานบัตรแปลงนี้เท่านั้น

ลายมือชื่อ

กำนันหรือผู้ใหญ่บ้านเจ้าของท้องที่

ลายมือชื่อ

ผู้ขอประทานบัตร

ผู้รับมอบอำนาจที่ ๓/๒๕๕๗

ลงท. ๑๐.๕๗

ลายมือชื่อ

ผู้ได้สวน

เจ้าพนักงาน

ลายมือชื่อ

พยาน

(นางอริสรา (อริสรา) ใจดี)
เจ้าพนักงาน

พร.๓๐๔

1/2 หมายเลขหลักหมายเขตเหมืองแร่ที่ 25359

คำขอประทานบัตร

บัตรพิกัตฉาภ ลำเนา

N 1098

ชื่อผู้ขอ...ของ บริษัท มินเนอรัล รีซอร์สเสส ดีเวลลอปเม้นท์ จำกัด

E 464

คำขอที่ ๒/๒๕๕๘ คำปล. หาดส้มแป้น อำเภอ เมือง

ระวาง 4728 I

จังหวัด ระนอง

สมุดคำนวณเนื้อที่เล่มที่ - - - - - หน้า ที่ - - - - - เนื้อที่ 190-3-25 ไร่

หน้า ๓ - ๑๙๐ - ๓ - ๒๕ ไร่

อาชิมุท			ระยะ				เนื้อ		ตะวันออก		หลักหมาย เขตเหมืองแร่
๐	/	//	เมตร		วา		(เมตร)		(เมตร)		
							1097962	493	464790	984	1/25359online □
86	49	01	149	591	74	796	1097970	923	464940	375	ค่าในดิน
							1097970	799	464940	344	1/11223 □
357	48	53	314	084	157	042	1098284	347	464928	510	ค่าในดิน
							1098284	655	464928	368	2/11223 □
16	12	22	179	195	89	598	1098457	004	464978	415	ค่าในดิน
							1098456	730	464978	380	1/13369 □
							1098457	453	465076	743	ค่าในดิน
							1098457	617	465077	032	4/25262 พยาน □
88	23	54	100	000	50	000	1098459	525	465078	341	ปบ.
							1098473	519	465421	228	ค่าในดิน
							1098473	445	465421	129	1/125335พยาน □
88	23	55	357	456	178	728	1098469	515	465435	657	ปบ.
							1098136	782	465343	896	ค่าในดิน
							1098137	426	465344	083	2/25262 พยาน □
192	47	50	355	426	177	713	1098122	918	465356	930	ปบ.
							1097874	250	465300	395	ค่าในดิน
192	47	51	225	000	127	500	1097874	252	465300	446	1/25262 □
							1097718	631	465234	445	ค่าในดิน
202	58	16	168	928	84	464	1097718	720	465234	519	2/8132 □
							1097770	812	465055	029	ค่าในดิน
286	11	16	186	897	93	449	1097770	824	465055	032	5/11247 □

2/2 หมายเลขหลักหมายเขตเมืองแร่ที่ 25359

ระทานบัตร บัตรพิกัดฉาก อำเภอ ลำเนา N 1098
 ผู้ขอของ บริษัท มินเนอรัล รีซอร์สเซส ดีเวลลอปเม้นท์ จำกัด E 464
 ระวาง 4728 I

คำขอที่ ๒ / ๒๕๕๘ ตำบล หาดส้มแป้น อำเภอ เมือง จังหวัด ระนอง

สมุดคำนวณเนื้อที่เล่มที่ - - - - - หน้าที่ - - - - - เนื้อที่ 190 - 3 - 25 ไร่

อาชิมุท			ระยะ				เหนือ		ตะวันออก		หลักหมาย
๐	/	//	เมตร		วา		(เมตร)		(เมตร)		เขตเหมืองแร่
297	05	16	208	726	104	363	1097866	011	464869	150	ค่าในดิน
							1097865	869	464869	201	001/13369 □
297	05	16	200	001	100	001	1097956	683	464690	946	ค่าในดิน
							1097956	941	464691	138	1/3935 □
86	49	02	100	000	50	000	1097962	493	464790	984	1/25359online □
						</					

(.....) คัด/ทาน ๒๕๕๘ (.....) ตรวจ
 นายช่างรังวัดปฏิบัติงาน ๒๑ ต.ค. นายช่างรังวัดปลัก



คำขอประทานบัตร

แบบจกข.7
อุตสาหกรรมจังหวัดระนอง
เลขที่ 3066
วันที่ 19 พ.ย. 2550
หน้า 1-21

ฝ่ายอุตสาหกรรมพื้นฐานและการเหมืองแร่
เขียนที่...สำนักงานอุตสาหกรรมจังหวัดระนอง

วันที่...19...เดือน...พฤศจิกายน...พ.ศ. 2550

กรณีเป็นบุคคลธรรมดา

ข้าพเจ้า.....อายุ.....ปี สัญชาติ.....
เลขหมายประจำตัวผู้ถือบัตรประชาชน.....อยู่บ้านเลขที่.....หมู่ที่.....
ตรอก/ซอย.....ถนน.....ชื่อหมู่บ้าน.....
ตำบล/แขวง.....อำเภอ/เขต.....
จังหวัด.....รหัสไปรษณีย์.....โทรศัพท์.....
โทรสาร..... E - mail Address.....
ชื่อบิดา.....สัญชาติ.....
ชื่อมารดา.....สัญชาติ.....

กรณีเป็นนิติบุคคล

บริษัท/ห้างหุ้นส่วนจำกัด มินเนอรัล รีซอร์สเซส ดีเวลลอปเม้นท์ จำกัด ตามหนังสือรับรอง
สำนักงานทะเบียนหุ้นส่วนบริษัท...กรุงเทพมหานคร...หรือกรมพัฒนาธุรกิจและการค้า
กระทรวงพาณิชย์ เลขที่ 0105526014109 ลงวันที่ 8...เดือน...เมษายน...พ.ศ. 2526
ที่ตั้งสำนักงานเลขที่ 202...หมู่ที่ 1 อาคาร เลอ คองคอร์ด ชั้น 21 ถนน รัชดาภิเษก
ชื่อหมู่บ้าน...ตำบล/แขวง...ห้วยขวาง...อำเภอ/เขต...ห้วยขวาง
จังหวัด...กรุงเทพมหานคร...รหัสไปรษณีย์ 10320 โทรศัพท์ 02-6950999
โทรสาร...02-6950901... E - mail Address.....

ปัจจุบัน

1. ยื่นคำขอประทานบัตรไว้แล้วดังนี้

คำขอประทานบัตรทำเหมืองบนบก จำนวน...10...แปลง รวมเนื้อที่ 1,382 ไร่ 3 งาน 73 ตารางวา
คำขอประทานบัตรทำเหมืองในทะเล จำนวน.....แปลง รวมเนื้อที่.....ไร่.....งาน.....ตารางวา
คำขอประทานบัตรทำเหมืองใต้ดิน จำนวน.....แปลง รวมเนื้อที่.....ไร่.....งาน.....ตารางวา

2. เป็นผู้ถือประทานบัตรอยู่แล้วดังนี้

ประทานบัตรทำเหมืองบนบก จำนวน...2...แปลง รวมเนื้อที่ 363 ไร่ 3 งาน 53 ตารางวา
ประทานบัตรทำเหมืองในทะเล จำนวน.....แปลง รวมเนื้อที่.....ไร่.....งาน.....ตารางวา
ประทานบัตรทำเหมืองใต้ดิน จำนวน.....แปลง รวมเนื้อที่.....ไร่.....งาน.....ตารางวา

3. ข้าพเจ้าขอเสนอให้ผลประโยชน์พิเศษเพื่อประโยชน์แก่รัฐในกรณีที่ได้รับประทานบัตร ดังนี้
ตามระเบียบกรมอุตสาหกรรมพื้นฐานและการเหมืองแร่

4. ข้าพเจ้ายื่นคำขอต่อเจ้าพนักงานอุตสาหกรรมแร่ประจำท้องที่จังหวัด...ระนอง.....
เพื่อขอรับประทานบัตรทำเหมืองแร่...ดินขาว

โดยวิธีการทำเหมือง...หาบ

บนบก/ในทะเล ในเขตท้องที่ตำบล...หาดส้มแป้น.....อำเภอ...เมือง

จังหวัด...ระนอง..... เป็นเนื้อที่...195.....ไร่...2.....งาน...73.....ตารางวา โดยมีเขต

ตามแผนที่แนบท้ายคำขอนี้ พร้อมคำขอนี้ ข้าพเจ้าได้แนบเอกสารมาด้วย รวม.....ฉบับ คือ

☐ สำเนาทะเบียนบ้าน ซึ่งเจ้าหน้าที่ผู้รับคำขอได้ตรวจสอบกับต้นฉบับและลงนามรับรอง
สำเนาถูกต้องแล้ว หรือสำเนาหนังสือแสดงถิ่นที่อยู่ในราชอาณาจักร

☒ สำเนาหนังสือบริคณห์สนธิและข้อบังคับของบริษัทและหนังสือแสดงการจดทะเบียน
นิติบุคคล

☒ สำเนาหนังสือรับรองของนายทะเบียนหุ้นส่วนบริษัทแสดงรายชื่อกรรมการผู้มีอำนาจ
ลงนามและวัตถุประสงค์ ซึ่งมีอายุการรับรองไม่เกิน 6 เดือน

☒ สำเนาบัญชีรายชื่อผู้ถือหุ้นที่นายทะเบียนหุ้นส่วนบริษัทรับรอง ซึ่งมีอายุการรับรอง
ไม่เกิน 6 เดือน

☐ หลักฐานที่เชื่อถือได้ว่าพบแร่หรือมีแร่ชนิดที่ประสงค์จะเปิดการทำเหมืองในเขตคำขอนี้

☐ บัญชีรายละเอียดเกี่ยวกับคำขออาชญาบัตรผูกขาดสำรวจแร่ คำขออาชญาบัตรพิเศษ
คำขอประทานบัตรที่ผู้ขอได้ยื่นขอไว้แล้ว และอาชญาบัตรผูกขาดสำรวจแร่ อาชญาบัตรพิเศษ
ประทานบัตรที่ผู้ขอถืออยู่ในขณะยื่นคำขอนี้

☒ สำเนาหนังสือมอบอำนาจที่ทำตามแบบที่อธิบดีกรมอุตสาหกรรมพื้นฐานและการเหมืองแร่
กำหนด ในกรณีที่เคยมีนิติสัมพันธ์ภายใต้บทบัญญัติแห่งพระราชบัญญัติแร่ พ.ศ. 2510 หรือหนังสือ
มอบอำนาจให้บุคคลอื่นมายื่นคำขอแทน

☒ สำเนาหนังสือรับรองการเป็นสมาชิกของสภาการเหมืองแร่

☐ อื่น ๆ ระบุ.....



ลายมือชื่อ.....

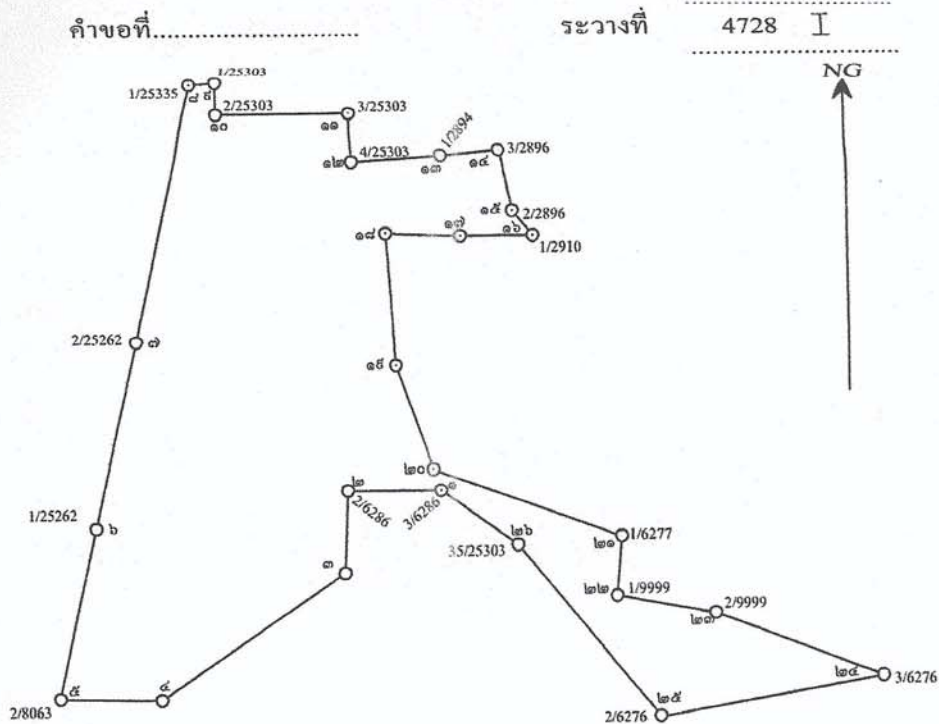
ผู้ยื่นคำขอ

(.....)

ผู้รับมอบอำนาจที่ 1/2548

ลง. 2 กันยายน 2548

แผนที่แสดงเขตตามคำขอประทานบัตร



เนื้อที่ ๑๕๕ ไร่ ๒ งาน ๖๓ ตารางวา

มาตราส่วน ๑ : ๑๐,๐๐๐

จากมุมหมายเลข 1	ถึงมุมหมายเลข 2	ทิศ 270	องศา 13	ลิบดา	ระยะ 61.970	วา
จากมุมหมายเลข 2	ถึงมุมหมายเลข 3	ทิศ 177	องศา 12	ลิบดา	ระยะ 46.940	วา
จากมุมหมายเลข 3	ถึงมุมหมายเลข 4	ทิศ 124	องศา 20	ลิบดา	ระยะ 140.310	วา
จากมุมหมายเลข 4	ถึงมุมหมายเลข 5	ทิศ 89	องศา 10	ลิบดา	ระยะ 58.970	วา
จากมุมหมายเลข 5	ถึงมุมหมายเลข 6	ทิศ 12	องศา 48	ลิบดา	ระยะ 115.000	วา
จากมุมหมายเลข 6	ถึงมุมหมายเลข 7	ทิศ 12	องศา 48	ลิบดา	ระยะ 127.500	วา
จากมุมหมายเลข 7	ถึงมุมหมายเลข 8	ทิศ 12	องศา 48	ลิบดา	ระยะ 177.713	วา
จากมุมหมายเลข 8	ถึงมุมหมายเลข 9	ทิศ 85	องศา 55	ลิบดา	ระยะ 17.310	วา
จากมุมหมายเลข 9	ถึงมุมหมายเลข 10	ทิศ 181	องศา 10	ลิบดา	ระยะ 23.000	วา
จากมุมหมายเลข 10	ถึงมุมหมายเลข 11	ทิศ 90	องศา 10	ลิบดา	ระยะ 88.000	วา
จากมุมหมายเลข 11	ถึงมุมหมายเลข 12	ทิศ 180	องศา 10	ลิบดา	ระยะ 33.000	วา
จากมุมหมายเลข 12	ถึงมุมหมายเลข 13	ทิศ 90	องศา 10	ลิบดา	ระยะ 53.000	วา
จากมุมหมายเลข 13	ถึงมุมหมายเลข 14	ทิศ 75	องศา 42	ลิบดา	ระยะ 41.898	วา
จากมุมหมายเลข 14	ถึงมุมหมายเลข 15	ทิศ 170	องศา 54	ลิบดา	ระยะ 48.220	วา
จากมุมหมายเลข 15	ถึงมุมหมายเลข 16	ทิศ 140	องศา 45	ลิบดา	ระยะ 21.234	วา
จากมุมหมายเลข 16	ถึงมุมหมายเลข 17	ทิศ 90	องศา 20	ลิบดา	ระยะ 40.500	วา

จากมุมหมายเลข	17	ถึงมุมหมายเลข	18	ทิศ	88	องศา	15	ลิปดา	ระยะ	41.850	วา
จากมุมหมายเลข	18	ถึงมุมหมายเลข	19	ทิศ	184	องศา	20	ลิปดา	ระยะ	79.090	วา
จากมุมหมายเลข	19	ถึงมุมหมายเลข	20	ทิศ	199	องศา	25	ลิปดา	ระยะ	65.670	วา
จากมุมหมายเลข	20	ถึงมุมหมายเลข	21	ทิศ	250	องศา	10	ลิปดา	ระยะ	125.13	วา
จากมุมหมายเลข	21	ถึงมุมหมายเลข	22	ทิศ	184	องศา	16	ลิปดา	ระยะ	41.490	วา
จากมุมหมายเลข	22	ถึงมุมหมายเลข	23	ทิศ	102	องศา	12	ลิปดา	ระยะ	67.807	วา
จากมุมหมายเลข	23	ถึงมุมหมายเลข	24	ทิศ	110	องศา	46	ลิปดา	ระยะ	115.199	วา
จากมุมหมายเลข	24	ถึงมุมหมายเลข	25	ทิศ	261	องศา	13	ลิปดา	ระยะ	151.177	วา
จากมุมหมายเลข	25	ถึงมุมหมายเลข	26	ทิศ	316	องศา	42	ลิปดา	ระยะ	139.510	วา
จากมุมหมายเลข	26	ถึงมุมหมายเลข	1	ทิศ	34	องศา	08	ลิปดา	ระยะ	65.501	วา
จากมุมหมายเลข		ถึงมุมหมายเลข		ทิศ		องศา		ลิปดา	ระยะ		วา
จากมุมหมายเลข		ถึงมุมหมายเลข		ทิศ		องศา		ลิปดา	ระยะ		วา



หมายเหตุ ควบ.แปลงนี้ขอตาม ควบ.ที่ 18/2533

และ 18/2539 และคำขอใบอนุญาตจัดตั้งสถานที่
เพื่อเก็บขนาน้ำขนานที่ 1/2549 ของบริษัทฯเอง ซึ่ง

ขอถอนเมื่อวันที่ 19 พฤศจิกายน 2550

-อยู่ในเขตป่าสงวนแห่งชาติ ป่าละอุน-ราชกรูด

-อยู่ในเขตลุ่มน้ำชั้นที่ 2 และ 3

ลายมือชื่อ ผู้ยื่นคำขอ

(.....)

ลายมือชื่อ ผู้เขียน

(..... นายช่างเทคนิคประจำ)

ลายมือชื่อ ผู้ตรวจ

(.....)

หัวหน้าฝ่ายอุตสาหกรรมพื้นฐานและการเหมืองแร่

บันทึกของเจ้าหน้าที่

1. รายการคำนวณค่าค่าขอและค่าธรรมเนียมล่วงหน้า ที่ผู้ยื่นคำขอต้องวางไว้ต่อ
เจ้าพนักงานอุตสาหกรรมแร่ประจำท้องที่

1.1 ค่าค่าขอประทานบัตร	เป็นเงิน.....๔๐.....บาท
1.2 ค่าประทานบัตร	เป็นเงิน.....1,000.....บาท
1.3 ค่าใช้เนื้อที่.....196.....ไร่	เป็นเงิน.....3920.....บาท
1.4 ค่ารังวัด รวมความยาวของระยะที่รังวัด.....3974.....เมตร	เป็นเงิน.....1,000.....บาท
1.5 ค่าได้สวน	เป็นเงิน.....100.....บาท
1.6 ค่าหลักหมายเขตเหมืองแร่.....๔๕.....หลัก	เป็นเงิน.....๘,600.....บาท
	รวมเป็นเงิน.....8640.....บาท

ลายมือชื่อ.....ผู้คำนวณ
(.....)

2. รายการจดทะเบียนคำขอและการชำระเงิน

2.1 ได้จดทะเบียนเป็นคำขอที่.....นายช่างเหมืองแร่.....
.....4/2550.....ลงวันที่.....19 พ.ย. 2550.....
เวลา.....14.00.....น. พร้อมทั้งได้รับเงินค่าค่าขอและค่าธรรมเนียมล่วงหน้า รวมเป็นเงิน
จำนวน.....8640.....บาท

ลายมือชื่อ.....

(.....)
เจ้าพนักงานอุตสาหกรรมพื้นฐานและการเหมืองแร่

- 2.2 ค่าค่าขอประทานบัตร จำนวน.....
.....19 พ.ย. 2550.....บาท ตามใบเสร็จรับเงินที่.....0196/06
ลงวันที่.....เดือน.....19.....พ.ย. 2550.....พ.ศ.....
- 2.3 ค่าธรรมเนียมล่วงหน้าของผู้ยื่นคำขอได้วางไว้ต่อเจ้าพนักงานอุตสาหกรรมแร่ประจำท้องที่
รวมเป็นเงินจำนวน.....8640.....บาท ตามใบเสร็จรับเงินที่.....0197/001
ลงวันที่.....เดือน.....19.....พ.ย. 2550.....พ.ศ.....

ลายมือชื่อ.....เจ้าหน้าที่การเงินและบัญชี
(.....)

หัวหน้าฝ่ายอุตสาหกรรมพื้นฐานและการเหมืองแร่

3. ได้ออกประทานบัตรที่.....มีอายุ.....ปี ตั้งแต่วันที่.....
เดือน.....พ.ศ..... และได้ตรวจสอบจำนวนเงินค่าธรรมเนียมที่ผู้ขอวางไว้ถูกต้อง
ครบถ้วนแล้ว จึงได้มอบประทานบัตรให้ผู้ยื่นคำขอรับไป เมื่อวันที่.....เดือน.....
พ.ศ.....

ลายมือชื่อ.....ผู้บันทึก
(.....)